

ОПИСАНИЕ МЕСТОПОЛОЖЕНИЯ ГРАНИЦ

Ж - 1Б. Зона застройки индивидуальными жилыми домами с содержанием домашнего скота и птицы

(наименование объекта, местоположение границ которого описано (далее - объект))

Сведения об объекте

№ п/п	Характеристики объекта	Описание характеристик
1	2	3
1	Местоположение объекта	Республика Адыгея, г. Майкоп, п. Северный
2	Площадь объекта \pm величина погрешности определения площади ($P \pm \Delta P$)	3205529 \pm 3133 кв.м
3	Иные характеристики объекта	<p>Для ведения личного подсобного хозяйства (Основной, предельные значения: 1000-2500); Виды разрешенного использования земельных участков - аналогичны видам разрешенного использования земельных участков с основными и условно разрешенными видами использования; Возведение вспомогательных объектов осуществляется только при наличии действующего разрешения на строительство основных и условно разрешенных объектов капитального строительства.</p> <p>Для всех видов объектов с основными и условно разрешенными видами использования вспомогательные виды разрешенного использования применяются в отношении объектов, технологически связанных с объектами, имеющими основной и условно разрешенный вид использования или обеспечивающих их безопасность в соответствии с нормативно-техническими документами, в том числе:</p> <ul style="list-style-type: none"> - объекты коммунального хозяйства (электро-, тепло-, газо-, водоснабжение, водоотведение, телефонизация и т.д.), необходимые для инженерного обеспечения объектов основных, условно разрешенных, а также иных вспомогательных видов использования; - проезды общего пользования; - автостоянки и гаражи (в том числе открытого типа, наземные, подземные и многэтажные) для обслуживания жителей и посетителей основных, условно разрешенных, а также иных вспомогательных видов использования; - благоустроенные, в том числе озелененные территории, детские площадки, площадки для отдыха, спортивных занятий; - постройки хозяйственного назначения (летние кухни, хозяйственные постройки, кладовые, подвалы, бани, бассейны, теплицы, оранжереи, навесы) индивидуального использования; - площадки хозяйственные, в том числе площадки для мусоросборников и выгула собак; - общественные туалеты, надворные туалеты, гидронепроницаемые выгребы, септики; - объекты, обеспечивающие общественную безопасность и безопасность объектов основных и условно разрешенных видов использования, включая противопожарную. <p>(Вспомогательный); Для индивидуального жилищного строительства (Основной, предельные значения: 600-2000); Виды разрешенного использования земельных участков - аналогичны видам разрешенного использования земельных</p>

ОПИСАНИЕ МЕСТОПОЛОЖЕНИЯ ГРАНИЦ

Ж - 1Б. Зона застройки индивидуальными жилыми домами с содержанием домашнего скота и птицы

(наименование объекта, местоположение границ которого описано (далее - объект))

Сведения об объекте

1	2	3
		<p>участков с основными и условно разрешенными видами использования;</p> <p>Возведение вспомогательных объектов осуществляется только при наличии действующего разрешения на строительство основных и условно разрешенных объектов капитального строительства.</p> <p>Для всех видов объектов с основными и условно разрешенными видами использования вспомогательные виды разрешенного использования применяются в отношении объектов, технологически связанных с объектами, имеющими основной и условно разрешенный вид использования или обеспечивающих их безопасность в соответствии с нормативно-техническими документами, в том числе:</p> <ul style="list-style-type: none"> - объекты коммунального хозяйства (электро-, тепло-, газо-, водоснабжение, водоотведение, телефонизация и т.д.), необходимые для инженерного обеспечения объектов основных, условно разрешенных, а также иных вспомогательных видов использования; - проезды общего пользования; - автостоянки и гаражи (в том числе открытого типа, наземные, подземные и многэтажные) для обслуживания жителей и посетителей основных, условно разрешенных, а также иных вспомогательных видов использования; - благоустроенные, в том числе озелененные территории, детские площадки, площадки для отдыха, спортивных занятий; - постройки хозяйственного назначения (летние кухни, хозяйственные постройки, кладовые, подвалы, бани, бассейны, теплицы, оранжереи, навесы) индивидуального использования; - площадки хозяйственные, в том числе площадки для мусоросборников и выгула собак; - общественные туалеты, надворные туалеты, гидронепроницаемые выгребы, септики; - объекты, обеспечивающие общественную безопасность и безопасность объектов основных и условно разрешенных видов использования, включая противопожарную. <p>(Вспомогательный); Ведение огородничества (при отсутствии охранных зон) (Основной, предельные значения: 30-250);</p> <p>Виды разрешенного использования земельных участков - аналогичны видам разрешенного использования земельных участков с основными и условно разрешенными видами использования;</p> <p>Возведение вспомогательных объектов осуществляется только при наличии действующего разрешения на строительство основных и условно разрешенных объектов капитального строительства.</p> <p>Для всех видов объектов с основными и условно разрешенными видами использования вспомогательные виды разрешенного использования применяются в отношении</p>

ОПИСАНИЕ МЕСТОПОЛОЖЕНИЯ ГРАНИЦ

Ж - 1Б. Зона застройки индивидуальными жилыми домами с содержанием домашнего скота и птицы

(наименование объекта, местоположение границ которого описано (далее - объект))

Сведения об объекте

1	2	3
		<p>объектов, технологически связанных с объектами, имеющими основной и условно разрешенный вид использования или обеспечивающих их безопасность в соответствии с нормативно-техническими документами, в том числе:</p> <ul style="list-style-type: none"> - объекты коммунального хозяйства (электро-, тепло-, газо-, водоснабжение, водоотведение, телефонизация и т.д.), необходимые для инженерного обеспечения объектов основных, условно разрешенных, а также иных вспомогательных видов использования; - проезды общего пользования; - автостоянки и гаражи (в том числе открытого типа, наземные, подземные и многоэтажные) для обслуживания жителей и посетителей основных, условно разрешенных, а также иных вспомогательных видов использования; - благоустроенные, в том числе озелененные территории, детские площадки, площадки для отдыха, спортивных занятий; - постройки хозяйственного назначения (летние кухни, хозяйственные постройки, кладовые, подвалы, бани, бассейны, теплицы, оранжереи, навесы) индивидуального использования; - площадки хозяйственные, в том числе площадки для мусоросборников и выгула собак; - общественные туалеты, надворные туалеты, гидронепроницаемые выгребы, септики; - объекты, обеспечивающие общественную безопасность и безопасность объектов основных и условно разрешенных видов использования, включая противопожарную. <p>(Вспомогательный); Ведение огородничества (при наличии охранных зон) (Основной, предельные значения: 30-5000); Виды разрешенного использования земельных участков - аналогичны видам разрешенного использования земельных участков с основными и условно разрешенными видами использования;</p> <p>Возведение вспомогательных объектов осуществляется только при наличии действующего разрешения на строительство основных и условно разрешенных объектов капитального строительства.</p> <p>Для всех видов объектов с основными и условно разрешенными видами использования вспомогательные виды разрешенного использования применяются в отношении объектов, технологически связанных с объектами, имеющими основной и условно разрешенный вид использования или обеспечивающих их безопасность в соответствии с нормативно-техническими документами, в том числе:</p> <ul style="list-style-type: none"> - объекты коммунального хозяйства (электро-, тепло-, газо-, водоснабжение, водоотведение, телефонизация и т.д.), необходимые для инженерного обеспечения объектов основных, условно разрешенных, а также иных вспомогательных видов использования;

ОПИСАНИЕ МЕСТОПОЛОЖЕНИЯ ГРАНИЦ

Ж - 1Б. Зона застройки индивидуальными жилыми домами с содержанием домашнего скота и птицы

(наименование объекта, местоположение границ которого описано (далее - объект))

Сведения об объекте

1	2	3
		<ul style="list-style-type: none"> - проезды общего пользования; - автостоянки и гаражи (в том числе открытого типа, наземные, подземные и многоэтажные) для обслуживания жителей и посетителей основных, условно разрешенных, а также иных вспомогательных видов использования; - благоустроенные, в том числе озелененные территории, детские площадки, площадки для отдыха, спортивных занятий; - постройки хозяйственного назначения (летние кухни, хозяйственные постройки, кладовые, подвалы, бани, бассейны, теплицы, оранжереи, навесы) индивидуального использования; - площадки хозяйственные, в том числе площадки для мусоросборников и выгула собак; - общественные туалеты, надворные туалеты, гидронепроницаемые выгребы, септики; - объекты, обеспечивающие общественную безопасность и безопасность объектов основных и условно разрешенных видов использования, включая противопожарную. (Вспомогательный); Дошкольное, начальное и среднее общее образование (Основной, предельные значения: ≥ 400); Виды разрешенного использования земельных участков - аналогичны видам разрешенного использования земельных участков с основными и условно разрешенными видами использования; <p>Возведение вспомогательных объектов осуществляется только при наличии действующего разрешения на строительство основных и условно разрешенных объектов капитального строительства.</p> <p>Для всех видов объектов с основными и условно разрешенными видами использования вспомогательные виды разрешенного использования применяются в отношении объектов, технологически связанных с объектами, имеющими основной и условно разрешенный вид использования или обеспечивающих их безопасность в соответствии с нормативно-техническими документами, в том числе:</p> <ul style="list-style-type: none"> - объекты коммунального хозяйства (электро-, тепло-, газо-, водоснабжение, водоотведение, телефонизация и т.д.), необходимые для инженерного обеспечения объектов основных, условно разрешенных, а также иных вспомогательных видов использования; - проезды общего пользования; - автостоянки и гаражи (в том числе открытого типа, наземные, подземные и многоэтажные) для обслуживания жителей и посетителей основных, условно разрешенных, а также иных вспомогательных видов использования; - благоустроенные, в том числе озелененные территории, детские площадки, площадки для отдыха, спортивных занятий; - постройки хозяйственного назначения (летние кухни,

ОПИСАНИЕ МЕСТОПОЛОЖЕНИЯ ГРАНИЦ

Ж - 1Б. Зона застройки индивидуальными жилыми домами с содержанием домашнего скота и птицы

(наименование объекта, местоположение границ которого описано (далее - объект))

Сведения об объекте

1	2	3
		<p>хозяйственные постройки, кладовые, подвалы, бани, бассейны, теплицы, оранжереи, навесы) индивидуального использования;</p> <ul style="list-style-type: none"> - площадки хозяйственные, в том числе площадки для мусоросборников и выгула собак; - общественные туалеты, надворные туалеты, гидронепроницаемые выгребы, септики; - объекты, обеспечивающие общественную безопасность и безопасность объектов основных и условно разрешенных видов использования, включая противопожарную. <p>(Вспомогательный); Социальное обслуживание (Основной, предельные значения: 100-5000); Виды разрешенного использования земельных участков - аналогичны видам разрешенного использования земельных участков с основными и условно разрешенными видами использования; Возведение вспомогательных объектов осуществляется только при наличии действующего разрешения на строительство основных и условно разрешенных объектов капитального строительства.</p> <p>Для всех видов объектов с основными и условно разрешенными видами использования вспомогательные виды разрешенного использования применяются в отношении объектов, технологически связанных с объектами, имеющими основной и условно разрешенный вид использования или обеспечивающих их безопасность в соответствии с нормативно-техническими документами, в том числе:</p> <ul style="list-style-type: none"> - объекты коммунального хозяйства (электро-, тепло-, газо-, водоснабжение, водоотведение, телефонизация и т.д.), необходимые для инженерного обеспечения объектов основных, условно разрешенных, а также иных вспомогательных видов использования; - проезды общего пользования; - автостоянки и гаражи (в том числе открытого типа, наземные, подземные и многоэтажные) для обслуживания жителей и посетителей основных, условно разрешенных, а также иных вспомогательных видов использования; - благоустроенные, в том числе озелененные территории, детские площадки, площадки для отдыха, спортивных занятий; - постройки хозяйственного назначения (летние кухни, хозяйственные постройки, кладовые, подвалы, бани, бассейны, теплицы, оранжереи, навесы) индивидуального использования; - площадки хозяйственные, в том числе площадки для мусоросборников и выгула собак; - общественные туалеты, надворные туалеты, гидронепроницаемые выгребы, септики; - объекты, обеспечивающие общественную безопасность и безопасность объектов основных и условно разрешенных видов использования, включая противопожарную.

ОПИСАНИЕ МЕСТОПОЛОЖЕНИЯ ГРАНИЦ

Ж - 1Б. Зона застройки индивидуальными жилыми домами с содержанием домашнего скота и птицы

(наименование объекта, местоположение границ которого описано (далее - объект))

Сведения об объекте

1	2	3
		<p>(Вспомогательный); Амбулаторно-поликлиническое обслуживание (Основной, предельные значения: 300-5000);</p> <p>Виды разрешенного использования земельных участков - аналогичны видам разрешенного использования земельных участков с основными и условно разрешенными видами использования;</p> <p>Возведение вспомогательных объектов осуществляется только при наличии действующего разрешения на строительство основных и условно разрешенных объектов капитального строительства.</p> <p>Для всех видов объектов с основными и условно разрешенными видами использования вспомогательные виды разрешенного использования применяются в отношении объектов, технологически связанных с объектами, имеющими основной и условно разрешенный вид использования или обеспечивающих их безопасность в соответствии с нормативно-техническими документами, в том числе:</p> <ul style="list-style-type: none"> - объекты коммунального хозяйства (электро-, тепло-, газо-, водоснабжение, водоотведение, телефонизация и т.д.), необходимые для инженерного обеспечения объектов основных, условно разрешенных, а также иных вспомогательных видов использования; - проезды общего пользования; - автостоянки и гаражи (в том числе открытого типа, наземные, подземные и многэтажные) для обслуживания жителей и посетителей основных, условно разрешенных, а также иных вспомогательных видов использования; - благоустроенные, в том числе озелененные территории, детские площадки, площадки для отдыха, спортивных занятий; - постройки хозяйственного назначения (летние кухни, хозяйственные постройки, кладовые, подвалы, бани, бассейны, теплицы, оранжереи, навесы) индивидуального использования; - площадки хозяйственные, в том числе площадки для мусоросборников и выгула собак; - общественные туалеты, надворные туалеты, гидронепроницаемые выгребы, септики; - объекты, обеспечивающие общественную безопасность и безопасность объектов основных и условно разрешенных видов использования, включая противопожарную. <p>(Вспомогательный); Спорт (Основной, предельные значения: 300-20000); Виды разрешенного использования земельных участков - аналогичны видам разрешенного использования земельных участков с основными и условно разрешенными видами использования;</p> <p>Возведение вспомогательных объектов осуществляется только при наличии действующего разрешения на строительство основных и условно разрешенных объектов капитального строительства.</p>

ОПИСАНИЕ МЕСТОПОЛОЖЕНИЯ ГРАНИЦ

Ж - 1Б. Зона застройки индивидуальными жилыми домами с содержанием домашнего скота и птицы

(наименование объекта, местоположение границ которого описано (далее - объект))

Сведения об объекте

1	2	3
		<p>Для всех видов объектов с основными и условно разрешенными видами использования вспомогательные виды разрешенного использования применяются в отношении объектов, технологически связанных с объектами, имеющими основной и условно разрешенный вид использования или обеспечивающих их безопасность в соответствии с нормативно-техническими документами, в том числе:</p> <ul style="list-style-type: none"> - объекты коммунального хозяйства (электро-, тепло-, газо-, водоснабжение, водоотведение, телефонизация и т.д.), необходимые для инженерного обеспечения объектов основных, условно разрешенных, а также иных вспомогательных видов использования; - проезды общего пользования; - автостоянки и гаражи (в том числе открытого типа, наземные, подземные и многэтажные) для обслуживания жителей и посетителей основных, условно разрешенных, а также иных вспомогательных видов использования; - благоустроенные, в том числе озелененные территории, детские площадки, площадки для отдыха, спортивных занятий; - постройки хозяйственного назначения (летние кухни, хозяйственные постройки, кладовые, подвалы, бани, бассейны, теплицы, оранжереи, навесы) индивидуального использования; - площадки хозяйственные, в том числе площадки для мусоросборников и выгула собак; - общественные туалеты, надворные туалеты, гидронепроницаемые выгребы, септики; - объекты, обеспечивающие общественную безопасность и безопасность объектов основных и условно разрешенных видов использования, включая противопожарную. <p>(Вспомогательный); Коммунальное обслуживание (Основной, предельные значения: 1-10000); Виды разрешенного использования земельных участков - аналогичны видам разрешенного использования земельных участков с основными и условно разрешенными видами использования; Возведение вспомогательных объектов осуществляется только при наличии действующего разрешения на строительство основных и условно разрешенных объектов капитального строительства.</p> <p>Для всех видов объектов с основными и условно разрешенными видами использования вспомогательные виды разрешенного использования применяются в отношении объектов, технологически связанных с объектами, имеющими основной и условно разрешенный вид использования или обеспечивающих их безопасность в соответствии с нормативно-техническими документами, в том числе:</p> <ul style="list-style-type: none"> - объекты коммунального хозяйства (электро-, тепло-, газо-, водоснабжение, водоотведение, телефонизация и т.д.), необходимые для инженерного обеспечения объектов

ОПИСАНИЕ МЕСТОПОЛОЖЕНИЯ ГРАНИЦ

Ж - 1Б. Зона застройки индивидуальными жилыми домами с содержанием домашнего скота и птицы

(наименование объекта, местоположение границ которого описано (далее - объект))

Сведения об объекте

1	2	3
		<p>основных, условно разрешенных, а также иных вспомогательных видов использования;</p> <ul style="list-style-type: none"> - проезды общего пользования; - автостоянки и гаражи (в том числе открытого типа, наземные, подземные и многоэтажные) для обслуживания жителей и посетителей основных, условно разрешенных, а также иных вспомогательных видов использования; - благоустроенные, в том числе озелененные территории, детские площадки, площадки для отдыха, спортивных занятий; - постройки хозяйственного назначения (летние кухни, хозяйственные постройки, кладовые, подвалы, бани, бассейны, теплицы, оранжереи, навесы) индивидуального использования; - площадки хозяйственные, в том числе площадки для мусоросборников и выгула собак; - общественные туалеты, надворные туалеты, гидронепроницаемые выгребы, септики; - объекты, обеспечивающие общественную безопасность и безопасность объектов основных и условно разрешенных видов использования, включая противопожарную. <p>(Вспомогательный); Блокированная жилая застройка (Основной, предельные значения: 400-3000); Виды разрешенного использования земельных участков - аналогичны видам разрешенного использования земельных участков с основными и условно разрешенными видами использования;</p> <p>Возведение вспомогательных объектов осуществляется только при наличии действующего разрешения на строительство основных и условно разрешенных объектов капитального строительства.</p> <p>Для всех видов объектов с основными и условно разрешенными видами использования вспомогательные виды разрешенного использования применяются в отношении объектов, технологически связанных с объектами, имеющими основной и условно разрешенный вид использования или обеспечивающих их безопасность в соответствии с нормативно-техническими документами, в том числе:</p> <ul style="list-style-type: none"> - объекты коммунального хозяйства (электро-, тепло-, газо-, водоснабжение, водоотведение, телефонизация и т.д.), необходимые для инженерного обеспечения объектов основных, условно разрешенных, а также иных вспомогательных видов использования; - проезды общего пользования; - автостоянки и гаражи (в том числе открытого типа, наземные, подземные и многоэтажные) для обслуживания жителей и посетителей основных, условно разрешенных, а также иных вспомогательных видов использования; - благоустроенные, в том числе озелененные территории, детские площадки, площадки для отдыха, спортивных

ОПИСАНИЕ МЕСТОПОЛОЖЕНИЯ ГРАНИЦ

Ж - 1Б. Зона застройки индивидуальными жилыми домами с содержанием домашнего скота и птицы

(наименование объекта, местоположение границ которого описано (далее - объект))

Сведения об объекте

1	2	3
		<p>занятий;</p> <ul style="list-style-type: none"> - постройки хозяйственного назначения (летние кухни, хозяйственные постройки, кладовые, подвалы, бани, бассейны, теплицы, оранжереи, навесы) индивидуального использования; - площадки хозяйственные, в том числе площадки для мусоросборников и выгула собак; - общественные туалеты, надворные туалеты, гидронепроницаемые выгребы, септики; - объекты, обеспечивающие общественную безопасность и безопасность объектов основных и условно разрешенных видов использования, включая противопожарную. <p>(Вспомогательный); Блокированная жилая застройка под одним жилым домом в блокировке (Основной, предельные значения: 200-600); Виды разрешенного использования земельных участков - аналогичны видам разрешенного использования земельных участков с основными и условно разрешенными видами использования;</p> <p>Возведение вспомогательных объектов осуществляется только при наличии действующего разрешения на строительство основных и условно разрешенных объектов капитального строительства.</p> <p>Для всех видов объектов с основными и условно разрешенными видами использования вспомогательные виды разрешенного использования применяются в отношении объектов, технологически связанных с объектами, имеющими основной и условно разрешенный вид использования или обеспечивающих их безопасность в соответствии с нормативно-техническими документами, в том числе:</p> <ul style="list-style-type: none"> - объекты коммунального хозяйства (электро-, тепло-, газо-, водоснабжение, водоотведение, телефонизация и т.д.), необходимые для инженерного обеспечения объектов основных, условно разрешенных, а также иных вспомогательных видов использования; - проезды общего пользования; - автостоянки и гаражи (в том числе открытого типа, наземные, подземные и многоэтажные) для обслуживания жителей и посетителей основных, условно разрешенных, а также иных вспомогательных видов использования; - благоустроенные, в том числе озелененные территории, детские площадки, площадки для отдыха, спортивных занятий; - постройки хозяйственного назначения (летние кухни, хозяйственные постройки, кладовые, подвалы, бани, бассейны, теплицы, оранжереи, навесы) индивидуального использования; - площадки хозяйственные, в том числе площадки для мусоросборников и выгула собак; - общественные туалеты, надворные туалеты, гидронепроницаемые выгребы, септики;

ОПИСАНИЕ МЕСТОПОЛОЖЕНИЯ ГРАНИЦ

Ж - 1Б. Зона застройки индивидуальными жилыми домами с содержанием домашнего скота и птицы

(наименование объекта, местоположение границ которого описано (далее - объект))

Сведения об объекте

1	2	3
		<p>- объекты, обеспечивающие общественную безопасность и безопасность объектов основных и условно разрешенных видов использования, включая противопожарную. (Вспомогательный); Земельные участки (территории) общего пользования (Основной); Виды разрешенного использования земельных участков - аналогичны видам разрешенного использования земельных участков с основными и условно разрешенными видами использования;</p> <p>Возведение вспомогательных объектов осуществляется только при наличии действующего разрешения на строительство основных и условно разрешенных объектов капитального строительства.</p> <p>Для всех видов объектов с основными и условно разрешенными видами использования вспомогательные виды разрешенного использования применяются в отношении объектов, технологически связанных с объектами, имеющими основной и условно разрешенный вид использования или обеспечивающих их безопасность в соответствии с нормативно-техническими документами, в том числе:</p> <ul style="list-style-type: none"> - объекты коммунального хозяйства (электро-, тепло-, газо-, водоснабжение, водоотведение, телефонизация и т.д.), необходимые для инженерного обеспечения объектов основных, условно разрешенных, а также иных вспомогательных видов использования; - проезды общего пользования; - автостоянки и гаражи (в том числе открытого типа, наземные, подземные и многоэтажные) для обслуживания жителей и посетителей основных, условно разрешенных, а также иных вспомогательных видов использования; - благоустроенные, в том числе озелененные территории, детские площадки, площадки для отдыха, спортивных занятий; - постройки хозяйственного назначения (летние кухни, хозяйственные постройки, кладовые, подвалы, бани, бассейны, теплицы, оранжереи, навесы) индивидуального использования; - площадки хозяйственные, в том числе площадки для мусоросборников и выгула собак; - общественные туалеты, надворные туалеты, гидронепроницаемые выгребы, септики; <p>- объекты, обеспечивающие общественную безопасность и безопасность объектов основных и условно разрешенных видов использования, включая противопожарную. (Вспомогательный); Улично-дорожная сеть (Основной); Виды разрешенного использования земельных участков - аналогичны видам разрешенного использования земельных участков с основными и условно разрешенными видами использования;</p> <p>Возведение вспомогательных объектов осуществляется только при наличии действующего разрешения на строительство</p>

ОПИСАНИЕ МЕСТОПОЛОЖЕНИЯ ГРАНИЦ

Ж - 1Б. Зона застройки индивидуальными жилыми домами с содержанием домашнего скота и птицы

(наименование объекта, местоположение границ которого описано (далее - объект))

Сведения об объекте

1	2	3
		<p>основных и условно разрешенных объектов капитального строительства.</p> <p>Для всех видов объектов с основными и условно разрешенными видами использования вспомогательные виды разрешенного использования применяются в отношении объектов, технологически связанных с объектами, имеющими основной и условно разрешенный вид использования или обеспечивающих их безопасность в соответствии с нормативно-техническими документами, в том числе:</p> <ul style="list-style-type: none"> - объекты коммунального хозяйства (электро-, тепло-, газо-, водоснабжение, водоотведение, телефонизация и т.д.), необходимые для инженерного обеспечения объектов основных, условно разрешенных, а также иных вспомогательных видов использования; - проезды общего пользования; - автостоянки и гаражи (в том числе открытого типа, наземные, подземные и многоэтажные) для обслуживания жителей и посетителей основных, условно разрешенных, а также иных вспомогательных видов использования; - благоустроенные, в том числе озелененные территории, детские площадки, площадки для отдыха, спортивных занятий; - постройки хозяйственного назначения (летние кухни, хозяйственные постройки, кладовые, подвалы, бани, бассейны, теплицы, оранжереи, навесы) индивидуального использования; - площадки хозяйственные, в том числе площадки для мусоросборников и выгула собак; - общественные туалеты, надворные туалеты, гидронепроницаемые выгребы, септики; - объекты, обеспечивающие общественную безопасность и безопасность объектов основных и условно разрешенных видов использования, включая противопожарную. <p>(Вспомогательный); Благоустройство территории (Основной);</p> <p>Виды разрешенного использования земельных участков - аналогичны видам разрешенного использования земельных участков с основными и условно разрешенными видами использования;</p> <p>Возведение вспомогательных объектов осуществляется только при наличии действующего разрешения на строительство основных и условно разрешенных объектов капитального строительства.</p> <p>Для всех видов объектов с основными и условно разрешенными видами использования вспомогательные виды разрешенного использования применяются в отношении объектов, технологически связанных с объектами, имеющими основной и условно разрешенный вид использования или обеспечивающих их безопасность в соответствии с нормативно-техническими документами, в том числе:</p> <ul style="list-style-type: none"> - объекты коммунального хозяйства (электро-, тепло-, газо-,

ОПИСАНИЕ МЕСТОПОЛОЖЕНИЯ ГРАНИЦ

Ж - 1Б. Зона застройки индивидуальными жилыми домами с содержанием домашнего скота и птицы

(наименование объекта, местоположение границ которого описано (далее - объект))

Сведения об объекте

1	2	3
		<p>водоснабжение, водоотведение, телефонизация и т.д.), необходимые для инженерного обеспечения объектов основных, условно разрешенных, а также иных вспомогательных видов использования;</p> <ul style="list-style-type: none"> - проезды общего пользования; - автостоянки и гаражи (в том числе открытого типа, наземные, подземные и многоэтажные) для обслуживания жителей и посетителей основных, условно разрешенных, а также иных вспомогательных видов использования; - благоустроенные, в том числе озелененные территории, детские площадки, площадки для отдыха, спортивных занятий; - постройки хозяйственного назначения (летние кухни, хозяйственные постройки, кладовые, подвалы, бани, бассейны, теплицы, оранжереи, навесы) индивидуального использования; - площадки хозяйственные, в том числе площадки для мусоросборников и выгула собак; - общественные туалеты, надворные туалеты, гидронепроницаемые выгребы, септики; - объекты, обеспечивающие общественную безопасность и безопасность объектов основных и условно разрешенных видов использования, включая противопожарную. <p>(Вспомогательный); Деловое управление (Условно-разрешенный, предельные значения: 400-5000); Виды разрешенного использования земельных участков - аналогичны видам разрешенного использования земельных участков с основными и условно разрешенными видами использования;</p> <p>Возведение вспомогательных объектов осуществляется только при наличии действующего разрешения на строительство основных и условно разрешенных объектов капитального строительства.</p> <p>Для всех видов объектов с основными и условно разрешенными видами использования вспомогательные виды разрешенного использования применяются в отношении объектов, технологически связанных с объектами, имеющими основной и условно разрешенный вид использования или обеспечивающих их безопасность в соответствии с нормативно-техническими документами, в том числе:</p> <ul style="list-style-type: none"> - объекты коммунального хозяйства (электро-, тепло-, газо-, водоснабжение, водоотведение, телефонизация и т.д.), необходимые для инженерного обеспечения объектов основных, условно разрешенных, а также иных вспомогательных видов использования; - проезды общего пользования; - автостоянки и гаражи (в том числе открытого типа, наземные, подземные и многоэтажные) для обслуживания жителей и посетителей основных, условно разрешенных, а также иных вспомогательных видов использования;

ОПИСАНИЕ МЕСТОПОЛОЖЕНИЯ ГРАНИЦ

Ж - 1Б. Зона застройки индивидуальными жилыми домами с содержанием домашнего скота и птицы

(наименование объекта, местоположение границ которого описано (далее - объект))

Сведения об объекте

1	2	3
		<p>- благоустроенные, в том числе озелененные территории, детские площадки, площадки для отдыха, спортивных занятий;</p> <p>- постройки хозяйственного назначения (летние кухни, хозяйственные постройки, кладовые, подвалы, бани, бассейны, теплицы, оранжереи, навесы) индивидуального использования;</p> <p>- площадки хозяйственные, в том числе площадки для мусоросборников и выгула собак;</p> <p>- общественные туалеты, надворные туалеты, гидронепроницаемые выгребы, септики;</p> <p>- объекты, обеспечивающие общественную безопасность и безопасность объектов основных и условно разрешенных видов использования, включая противопожарную.</p> <p>(Вспомогательный); Гостиничное обслуживание (Условно-разрешенный, предельные значения: 400-5000); Виды разрешенного использования земельных участков - аналогичны видам разрешенного использования земельных участков с основными и условно разрешенными видами использования;</p> <p>Возведение вспомогательных объектов осуществляется только при наличии действующего разрешения на строительство основных и условно разрешенных объектов капитального строительства.</p> <p>Для всех видов объектов с основными и условно разрешенными видами использования вспомогательные виды разрешенного использования применяются в отношении объектов, технологически связанных с объектами, имеющими основной и условно разрешенный вид использования или обеспечивающих их безопасность в соответствии с нормативно-техническими документами, в том числе:</p> <p>- объекты коммунального хозяйства (электро-, тепло-, газо-, водоснабжение, водоотведение, телефонизация и т.д.), необходимые для инженерного обеспечения объектов основных, условно разрешенных, а также иных вспомогательных видов использования;</p> <p>- проезды общего пользования;</p> <p>- автостоянки и гаражи (в том числе открытого типа, наземные, подземные и многоэтажные) для обслуживания жителей и посетителей основных, условно разрешенных, а также иных вспомогательных видов использования;</p> <p>- благоустроенные, в том числе озелененные территории, детские площадки, площадки для отдыха, спортивных занятий;</p> <p>- постройки хозяйственного назначения (летние кухни, хозяйственные постройки, кладовые, подвалы, бани, бассейны, теплицы, оранжереи, навесы) индивидуального использования;</p> <p>- площадки хозяйственные, в том числе площадки для мусоросборников и выгула собак;</p>

ОПИСАНИЕ МЕСТОПОЛОЖЕНИЯ ГРАНИЦ

Ж - 1Б. Зона застройки индивидуальными жилыми домами с содержанием домашнего скота и птицы

(наименование объекта, местоположение границ которого описано (далее - объект))

Сведения об объекте

1	2	3
		<p>- общественные туалеты, надворные туалеты, гидронепроницаемые выгребы, септики;</p> <p>- объекты, обеспечивающие общественную безопасность и безопасность объектов основных и условно разрешенных видов использования, включая противопожарную.</p> <p>(Вспомогательный); Общественное питание (Условно-разрешенный, предельные значения: 400-5000); Виды разрешенного использования земельных участков - аналогичны видам разрешенного использования земельных участков с основными и условно разрешенными видами использования;</p> <p>Возведение вспомогательных объектов осуществляется только при наличии действующего разрешения на строительство основных и условно разрешенных объектов капитального строительства.</p> <p>Для всех видов объектов с основными и условно разрешенными видами использования вспомогательные виды разрешенного использования применяются в отношении объектов, технологически связанных с объектами, имеющими основной и условно разрешенный вид использования или обеспечивающих их безопасность в соответствии с нормативно-техническими документами, в том числе:</p> <p>- объекты коммунального хозяйства (электро-, тепло-, газо-, водоснабжение, водоотведение, телефонизация и т.д.), необходимые для инженерного обеспечения объектов основных, условно разрешенных, а также иных вспомогательных видов использования;</p> <p>- проезды общего пользования;</p> <p>- автостоянки и гаражи (в том числе открытого типа, наземные, подземные и многоэтажные) для обслуживания жителей и посетителей основных, условно разрешенных, а также иных вспомогательных видов использования;</p> <p>- благоустроенные, в том числе озелененные территории, детские площадки, площадки для отдыха, спортивных занятий;</p> <p>- постройки хозяйственного назначения (летние кухни, хозяйственные постройки, кладовые, подвалы, бани, бассейны, теплицы, оранжереи, навесы) индивидуального использования;</p> <p>- площадки хозяйственные, в том числе площадки для мусоросборников и выгула собак;</p> <p>- общественные туалеты, надворные туалеты, гидронепроницаемые выгребы, септики;</p> <p>- объекты, обеспечивающие общественную безопасность и безопасность объектов основных и условно разрешенных видов использования, включая противопожарную.</p> <p>(Вспомогательный); Культурное развитие (Условно-разрешенный, предельные значения: 400-5000); Виды разрешенного использования земельных участков - аналогичны видам разрешенного использования земельных</p>

ОПИСАНИЕ МЕСТОПОЛОЖЕНИЯ ГРАНИЦ

Ж - 1Б. Зона застройки индивидуальными жилыми домами с содержанием домашнего скота и птицы

(наименование объекта, местоположение границ которого описано (далее - объект))

Сведения об объекте

1	2	3
		<p>участков с основными и условно разрешенными видами использования;</p> <p>Возведение вспомогательных объектов осуществляется только при наличии действующего разрешения на строительство основных и условно разрешенных объектов капитального строительства.</p> <p>Для всех видов объектов с основными и условно разрешенными видами использования вспомогательные виды разрешенного использования применяются в отношении объектов, технологически связанных с объектами, имеющими основной и условно разрешенный вид использования или обеспечивающих их безопасность в соответствии с нормативно-техническими документами, в том числе:</p> <ul style="list-style-type: none"> - объекты коммунального хозяйства (электро-, тепло-, газо-, водоснабжение, водоотведение, телефонизация и т.д.), необходимые для инженерного обеспечения объектов основных, условно разрешенных, а также иных вспомогательных видов использования; - проезды общего пользования; - автостоянки и гаражи (в том числе открытого типа, наземные, подземные и многэтажные) для обслуживания жителей и посетителей основных, условно разрешенных, а также иных вспомогательных видов использования; - благоустроенные, в том числе озелененные территории, детские площадки, площадки для отдыха, спортивных занятий; - постройки хозяйственного назначения (летние кухни, хозяйственные постройки, кладовые, подвалы, бани, бассейны, теплицы, оранжереи, навесы) индивидуального использования; - площадки хозяйственные, в том числе площадки для мусоросборников и выгула собак; - общественные туалеты, надворные туалеты, гидронепроницаемые выгребы, септики; - объекты, обеспечивающие общественную безопасность и безопасность объектов основных и условно разрешенных видов использования, включая противопожарную. <p>(Вспомогательный); Амбулаторное ветеринарное обслуживание (Условно-разрешенный, предельные значения: 300-5000); Виды разрешенного использования земельных участков - аналогичны видам разрешенного использования земельных участков с основными и условно разрешенными видами использования;</p> <p>Возведение вспомогательных объектов осуществляется только при наличии действующего разрешения на строительство основных и условно разрешенных объектов капитального строительства.</p> <p>Для всех видов объектов с основными и условно разрешенными видами использования вспомогательные виды разрешенного использования применяются в отношении</p>

ОПИСАНИЕ МЕСТОПОЛОЖЕНИЯ ГРАНИЦ

Ж - 1Б. Зона застройки индивидуальными жилыми домами с содержанием домашнего скота и птицы

(наименование объекта, местоположение границ которого описано (далее - объект))

Сведения об объекте

1	2	3
		<p>объектов, технологически связанных с объектами, имеющими основной и условно разрешенный вид использования или обеспечивающих их безопасность в соответствии с нормативно-техническими документами, в том числе:</p> <ul style="list-style-type: none"> - объекты коммунального хозяйства (электро-, тепло-, газо-, водоснабжение, водоотведение, телефонизация и т.д.), необходимые для инженерного обеспечения объектов основных, условно разрешенных, а также иных вспомогательных видов использования; - проезды общего пользования; - автостоянки и гаражи (в том числе открытого типа, наземные, подземные и многоэтажные) для обслуживания жителей и посетителей основных, условно разрешенных, а также иных вспомогательных видов использования; - благоустроенные, в том числе озелененные территории, детские площадки, площадки для отдыха, спортивных занятий; - постройки хозяйственного назначения (летние кухни, хозяйственные постройки, кладовые, подвалы, бани, бассейны, теплицы, оранжереи, навесы) индивидуального использования; - площадки хозяйственные, в том числе площадки для мусоросборников и выгула собак; - общественные туалеты, надворные туалеты, гидронепроницаемые выгребы, септики; - объекты, обеспечивающие общественную безопасность и безопасность объектов основных и условно разрешенных видов использования, включая противопожарную. <p>Для всех видов объектов с основными и условно разрешенными видами использования вспомогательные виды разрешенного использования применяются в отношении объектов, технологически связанных с объектами, имеющими основной и условно разрешенный вид использования или обеспечивающих их безопасность в соответствии с нормативно-техническими документами, в том числе:</p> <ul style="list-style-type: none"> - объекты коммунального хозяйства (электро-, тепло-, газо-, водоснабжение, водоотведение, телефонизация и т.д.), необходимые для инженерного обеспечения объектов основных, условно разрешенных, а также иных вспомогательных видов использования; - проезды общего пользования; - автостоянки и гаражи (в том числе открытого типа, наземные, подземные и многоэтажные) для обслуживания жителей и посетителей основных, условно разрешенных, а также иных вспомогательных видов использования; - благоустроенные, в том числе озелененные территории, детские площадки, площадки для отдыха, спортивных занятий; - постройки хозяйственного назначения (летние кухни,

ОПИСАНИЕ МЕСТОПОЛОЖЕНИЯ ГРАНИЦ

Ж - 1Б. Зона застройки индивидуальными жилыми домами с содержанием домашнего скота и птицы

(наименование объекта, местоположение границ которого описано (далее - объект))

Сведения об объекте

1	2	3
		<p>хозяйственные постройки, кладовые, подвалы, бани, бассейны, теплицы, оранжереи, навесы) индивидуального использования;</p> <ul style="list-style-type: none"> - площадки хозяйственные, в том числе площадки для мусоросборников и выгула собак; - общественные туалеты, надворные туалеты, гидронепроницаемые выгребы, септики; - объекты, обеспечивающие общественную безопасность и безопасность объектов основных и условно разрешенных видов использования, включая противопожарную. <p>(Вспомогательный); Бытовое обслуживание (Условно-разрешенный, предельные значения: 100-5000); Виды разрешенного использования земельных участков - аналогичны видам разрешенного использования земельных участков с основными и условно разрешенными видами использования;</p> <p>Возведение вспомогательных объектов осуществляется только при наличии действующего разрешения на строительство основных и условно разрешенных объектов капитального строительства.</p> <p>Для всех видов объектов с основными и условно разрешенными видами использования вспомогательные виды разрешенного использования применяются в отношении объектов, технологически связанных с объектами, имеющими основной и условно разрешенный вид использования или обеспечивающих их безопасность в соответствии с нормативно-техническими документами, в том числе:</p> <ul style="list-style-type: none"> - объекты коммунального хозяйства (электро-, тепло-, газо-, водоснабжение, водоотведение, телефонизация и т.д.), необходимые для инженерного обеспечения объектов основных, условно разрешенных, а также иных вспомогательных видов использования; - проезды общего пользования; - автостоянки и гаражи (в том числе открытого типа, наземные, подземные и многэтажные) для обслуживания жителей и посетителей основных, условно разрешенных, а также иных вспомогательных видов использования; - благоустроенные, в том числе озелененные территории, детские площадки, площадки для отдыха, спортивных занятий; - постройки хозяйственного назначения (летние кухни, хозяйственные постройки, кладовые, подвалы, бани, бассейны, теплицы, оранжереи, навесы) индивидуального использования; - площадки хозяйственные, в том числе площадки для мусоросборников и выгула собак; - общественные туалеты, надворные туалеты, гидронепроницаемые выгребы, септики; - объекты, обеспечивающие общественную безопасность и безопасность объектов основных и условно разрешенных

ОПИСАНИЕ МЕСТОПОЛОЖЕНИЯ ГРАНИЦ**Ж - 1Б. Зона застройки индивидуальными жилыми домами с содержанием домашнего скота и птицы**

(наименование объекта, местоположение границ которого описано (далее - объект))

Сведения об объекте

1	2	3
		<p>видов использования, включая противопожарную. (Вспомогательный); Магазины (Условно-разрешенный, предельные значения: 300-5000); Виды разрешенного использования земельных участков - аналогичны видам разрешенного использования земельных участков с основными и условно разрешенными видами использования; Возведение вспомогательных объектов осуществляется только при наличии действующего разрешения на строительство основных и условно разрешенных объектов капитального строительства.</p> <p>Для всех видов объектов с основными и условно разрешенными видами использования вспомогательные виды разрешенного использования применяются в отношении объектов, технологически связанных с объектами, имеющими основной и условно разрешенный вид использования или обеспечивающих их безопасность в соответствии с нормативно-техническими документами, в том числе:</p> <ul style="list-style-type: none"> - объекты коммунального хозяйства (электро-, тепло-, газо-, водоснабжение, водоотведение, телефонизация и т.д.), необходимые для инженерного обеспечения объектов основных, условно разрешенных, а также иных вспомогательных видов использования; - проезды общего пользования; - автостоянки и гаражи (в том числе открытого типа, наземные, подземные и многоэтажные) для обслуживания жителей и посетителей основных, условно разрешенных, а также иных вспомогательных видов использования; - благоустроенные, в том числе озелененные территории, детские площадки, площадки для отдыха, спортивных занятий; - постройки хозяйственного назначения (летние кухни, хозяйственные постройки, кладовые, подвалы, бани, бассейны, теплицы, оранжереи, навесы) индивидуального использования; - площадки хозяйственные, в том числе площадки для мусоросборников и выгула собак; - общественные туалеты, надворные туалеты, гидронепроницаемые выгребы, септики; - объекты, обеспечивающие общественную безопасность и безопасность объектов основных и условно разрешенных видов использования, включая противопожарную. <p>(Вспомогательный); Малоэтажная многоквартирная жилая застройка (Условно-разрешенный, предельные значения: 400-10000); Виды разрешенного использования земельных участков - аналогичны видам разрешенного использования земельных участков с основными и условно разрешенными видами использования; Возведение вспомогательных объектов осуществляется только при наличии действующего разрешения на строительство основных и условно разрешенных объектов капитального</p>

ОПИСАНИЕ МЕСТОПОЛОЖЕНИЯ ГРАНИЦ

Ж - 1Б. Зона застройки индивидуальными жилыми домами с содержанием домашнего скота и птицы

(наименование объекта, местоположение границ которого описано (далее - объект))

Сведения об объекте

1	2	3
		<p>строительства.</p> <p>Для всех видов объектов с основными и условно разрешенными видами использования вспомогательные виды разрешенного использования применяются в отношении объектов, технологически связанных с объектами, имеющими основной и условно разрешенный вид использования или обеспечивающих их безопасность в соответствии с нормативно-техническими документами, в том числе:</p> <ul style="list-style-type: none"> - объекты коммунального хозяйства (электро-, тепло-, газо-, водоснабжение, водоотведение, телефонизация и т.д.), необходимые для инженерного обеспечения объектов основных, условно разрешенных, а также иных вспомогательных видов использования; - проезды общего пользования; - автостоянки и гаражи (в том числе открытого типа, наземные, подземные и многоэтажные) для обслуживания жителей и посетителей основных, условно разрешенных, а также иных вспомогательных видов использования; - благоустроенные, в том числе озелененные территории, детские площадки, площадки для отдыха, спортивных занятий; - постройки хозяйственного назначения (летние кухни, хозяйственные постройки, кладовые, подвалы, бани, бассейны, теплицы, оранжереи, навесы) индивидуального использования; - площадки хозяйственные, в том числе площадки для мусоросборников и выгула собак; - общественные туалеты, надворные туалеты, гидронепроницаемые выгребы, септики; - объекты, обеспечивающие общественную безопасность и безопасность объектов основных и условно разрешенных видов использования, включая противопожарную. <p>(Вспомогательный); Осуществление религиозных обрядов (Условно-разрешенный, предельные значения: 400-20000);</p> <p>Виды разрешенного использования земельных участков - аналогичны видам разрешенного использования земельных участков с основными и условно разрешенными видами использования;</p> <p>Возведение вспомогательных объектов осуществляется только при наличии действующего разрешения на строительство основных и условно разрешенных объектов капитального строительства.</p> <p>Для всех видов объектов с основными и условно разрешенными видами использования вспомогательные виды разрешенного использования применяются в отношении объектов, технологически связанных с объектами, имеющими основной и условно разрешенный вид использования или обеспечивающих их безопасность в соответствии с нормативно-техническими документами, в том числе:</p> <ul style="list-style-type: none"> - объекты коммунального хозяйства (электро-, тепло-, газо-,

ОПИСАНИЕ МЕСТОПОЛОЖЕНИЯ ГРАНИЦ

Ж - 1Б. Зона застройки индивидуальными жилыми домами с содержанием домашнего скота и птицы

(наименование объекта, местоположение границ которого описано (далее - объект))

Сведения об объекте

1	2	3
		<p>водоснабжение, водоотведение, телефонизация и т.д.), необходимые для инженерного обеспечения объектов основных, условно разрешенных, а также иных вспомогательных видов использования;</p> <ul style="list-style-type: none"> - проезды общего пользования; - автостоянки и гаражи (в том числе открытого типа, наземные, подземные и многоэтажные) для обслуживания жителей и посетителей основных, условно разрешенных, а также иных вспомогательных видов использования; - благоустроенные, в том числе озелененные территории, детские площадки, площадки для отдыха, спортивных занятий; - постройки хозяйственного назначения (летние кухни, хозяйственные постройки, кладовые, подвалы, бани, бассейны, теплицы, оранжереи, навесы) индивидуального использования; - площадки хозяйственные, в том числе площадки для мусоросборников и выгула собак; - общественные туалеты, надворные туалеты, гидронепроницаемые выгребы, септики; - объекты, обеспечивающие общественную безопасность и безопасность объектов основных и условно разрешенных видов использования, включая противопожарную. <p>(Вспомогательный); Объекты гаражного назначения (Условно-разрешенный, предельные значения: 18-50); Виды разрешенного использования земельных участков - аналогичны видам разрешенного использования земельных участков с основными и условно разрешенными видами использования;</p> <p>Возведение вспомогательных объектов осуществляется только при наличии действующего разрешения на строительство основных и условно разрешенных объектов капитального строительства.</p> <p>Для всех видов объектов с основными и условно разрешенными видами использования вспомогательные виды разрешенного использования применяются в отношении объектов, технологически связанных с объектами, имеющими основной и условно разрешенный вид использования или обеспечивающих их безопасность в соответствии с нормативно-техническими документами, в том числе:</p> <ul style="list-style-type: none"> - объекты коммунального хозяйства (электро-, тепло-, газо-, водоснабжение, водоотведение, телефонизация и т.д.), необходимые для инженерного обеспечения объектов основных, условно разрешенных, а также иных вспомогательных видов использования; - проезды общего пользования; - автостоянки и гаражи (в том числе открытого типа, наземные, подземные и многоэтажные) для обслуживания жителей и посетителей основных, условно разрешенных, а также иных вспомогательных видов использования;

ОПИСАНИЕ МЕСТОПОЛОЖЕНИЯ ГРАНИЦ

Ж - 1Б. Зона застройки индивидуальными жилыми домами с содержанием домашнего скота и птицы

(наименование объекта, местоположение границ которого описано (далее - объект))

Сведения об объекте

1	2	3
		<p>- благоустроенные, в том числе озелененные территории, детские площадки, площадки для отдыха, спортивных занятий;</p> <p>- постройки хозяйственного назначения (летние кухни, хозяйственные постройки, кладовые, подвалы, бани, бассейны, теплицы, оранжереи, навесы) индивидуального использования;</p> <p>- площадки хозяйственные, в том числе площадки для мусоросборников и выгула собак;</p> <p>- общественные туалеты, надворные туалеты, гидронепроницаемые выгребы, септики;</p> <p>- объекты, обеспечивающие общественную безопасность и безопасность объектов основных и условно разрешенных видов использования, включая противопожарную.</p> <p>(Вспомогательный); Обслуживание автотранспорта (Условно-разрешенный, предельные значения: 200-5000); Виды разрешенного использования земельных участков - аналогичны видам разрешенного использования земельных участков с основными и условно разрешенными видами использования;</p> <p>Возведение вспомогательных объектов осуществляется только при наличии действующего разрешения на строительство основных и условно разрешенных объектов капитального строительства.</p> <p>Для всех видов объектов с основными и условно разрешенными видами использования вспомогательные виды разрешенного использования применяются в отношении объектов, технологически связанных с объектами, имеющими основной и условно разрешенный вид использования или обеспечивающих их безопасность в соответствии с нормативно-техническими документами, в том числе:</p> <p>- объекты коммунального хозяйства (электро-, тепло-, газо-, водоснабжение, водоотведение, телефонизация и т.д.), необходимые для инженерного обеспечения объектов основных, условно разрешенных, а также иных вспомогательных видов использования;</p> <p>- проезды общего пользования;</p> <p>- автостоянки и гаражи (в том числе открытого типа, наземные, подземные и многоэтажные) для обслуживания жителей и посетителей основных, условно разрешенных, а также иных вспомогательных видов использования;</p> <p>- благоустроенные, в том числе озелененные территории, детские площадки, площадки для отдыха, спортивных занятий;</p> <p>- постройки хозяйственного назначения (летние кухни, хозяйственные постройки, кладовые, подвалы, бани, бассейны, теплицы, оранжереи, навесы) индивидуального использования;</p> <p>- площадки хозяйственные, в том числе площадки для мусоросборников и выгула собак;</p>

ОПИСАНИЕ МЕСТОПОЛОЖЕНИЯ ГРАНИЦ

Ж - 1Б. Зона застройки индивидуальными жилыми домами с содержанием домашнего скота и птицы

(наименование объекта, местоположение границ которого описано (далее - объект))

Сведения об объекте

1	2	3
		<p>- общественные туалеты, надворные туалеты, гидронепроницаемые выгребы, септики;</p> <p>- объекты, обеспечивающие общественную безопасность и безопасность объектов основных и условно разрешенных видов использования, включая противопожарную.</p> <p>(Вспомогательный); Объекты придорожного сервиса (Условно-разрешенный, предельные значения: 100-1000);</p> <p>Виды разрешенного использования земельных участков - аналогичны видам разрешенного использования земельных участков с основными и условно разрешенными видами использования;</p> <p>Возведение вспомогательных объектов осуществляется только при наличии действующего разрешения на строительство основных и условно разрешенных объектов капитального строительства.</p> <p>Для всех видов объектов с основными и условно разрешенными видами использования вспомогательные виды разрешенного использования применяются в отношении объектов, технологически связанных с объектами, имеющими основной и условно разрешенный вид использования или обеспечивающих их безопасность в соответствии с нормативно-техническими документами, в том числе:</p> <p>- объекты коммунального хозяйства (электро-, тепло-, газо-, водоснабжение, водоотведение, телефонизация и т.д.), необходимые для инженерного обеспечения объектов основных, условно разрешенных, а также иных вспомогательных видов использования;</p> <p>- проезды общего пользования;</p> <p>- автостоянки и гаражи (в том числе открытого типа, наземные, подземные и многоэтажные) для обслуживания жителей и посетителей основных, условно разрешенных, а также иных вспомогательных видов использования;</p> <p>- благоустроенные, в том числе озелененные территории, детские площадки, площадки для отдыха, спортивных занятий;</p> <p>- постройки хозяйственного назначения (летние кухни, хозяйственные постройки, кладовые, подвалы, бани, бассейны, теплицы, оранжереи, навесы) индивидуального использования;</p> <p>- площадки хозяйственные, в том числе площадки для мусоросборников и выгула собак;</p> <p>- общественные туалеты, надворные туалеты, гидронепроницаемые выгребы, септики;</p> <p>- объекты, обеспечивающие общественную безопасность и безопасность объектов основных и условно разрешенных видов использования, включая противопожарную.</p> <p>(Вспомогательный); Обеспечение внутреннего правопорядка (Условно-разрешенный, предельные значения: 10-10000);</p> <p>Виды разрешенного использования земельных участков - аналогичны видам разрешенного использования земельных</p>

ОПИСАНИЕ МЕСТОПОЛОЖЕНИЯ ГРАНИЦ

Ж - 1Б. Зона застройки индивидуальными жилыми домами с содержанием домашнего скота и птицы

(наименование объекта, местоположение границ которого описано (далее - объект))

Сведения об объекте

1	2	3
		<p>участков с основными и условно разрешенными видами использования;</p> <p>Возведение вспомогательных объектов осуществляется только при наличии действующего разрешения на строительство основных и условно разрешенных объектов капитального строительства.</p> <p>Для всех видов объектов с основными и условно разрешенными видами использования вспомогательные виды разрешенного использования применяются в отношении объектов, технологически связанных с объектами, имеющими основной и условно разрешенный вид использования или обеспечивающих их безопасность в соответствии с нормативно-техническими документами, в том числе:</p> <ul style="list-style-type: none"> - объекты коммунального хозяйства (электро-, тепло-, газо-, водоснабжение, водоотведение, телефонизация и т.д.), необходимые для инженерного обеспечения объектов основных, условно разрешенных, а также иных вспомогательных видов использования; - проезды общего пользования; - автостоянки и гаражи (в том числе открытого типа, наземные, подземные и многэтажные) для обслуживания жителей и посетителей основных, условно разрешенных, а также иных вспомогательных видов использования; - благоустроенные, в том числе озелененные территории, детские площадки, площадки для отдыха, спортивных занятий; - постройки хозяйственного назначения (летние кухни, хозяйственные постройки, кладовые, подвалы, бани, бассейны, теплицы, оранжереи, навесы) индивидуального использования; - площадки хозяйственные, в том числе площадки для мусоросборников и выгула собак; - общественные туалеты, надворные туалеты, гидронепроницаемые выгребы, септики; - объекты, обеспечивающие общественную безопасность и безопасность объектов основных и условно разрешенных видов использования, включая противопожарную. <p>(Вспомогательный); Связь (Условно-разрешенный, предельные значения: 10-1000); Виды разрешенного использования земельных участков - аналогичны видам разрешенного использования земельных участков с основными и условно разрешенными видами использования;</p> <p>Возведение вспомогательных объектов осуществляется только при наличии действующего разрешения на строительство основных и условно разрешенных объектов капитального строительства.</p> <p>Для всех видов объектов с основными и условно разрешенными видами использования вспомогательные виды разрешенного использования применяются в отношении объектов, технологически связанных с объектами, имеющими</p>

ОПИСАНИЕ МЕСТОПОЛОЖЕНИЯ ГРАНИЦ

Ж - 1Б. Зона застройки индивидуальными жилыми домами с содержанием домашнего скота и птицы

(наименование объекта, местоположение границ которого описано (далее - объект))

Сведения об объекте

1	2	3
		<p>основной и условно разрешенный вид использования или обеспечивающих их безопасность в соответствии с нормативно-техническими документами, в том числе:</p> <ul style="list-style-type: none"> - объекты коммунального хозяйства (электро-, тепло-, газо-, водоснабжение, водоотведение, телефонизация и т.д.), необходимые для инженерного обеспечения объектов основных, условно разрешенных, а также иных вспомогательных видов использования; - проезды общего пользования; - автостоянки и гаражи (в том числе открытого типа, наземные, подземные и многэтажные) для обслуживания жителей и посетителей основных, условно разрешенных, а также иных вспомогательных видов использования; - благоустроенные, в том числе озелененные территории, детские площадки, площадки для отдыха, спортивных занятий; - постройки хозяйственного назначения (летние кухни, хозяйственные постройки, кладовые, подвалы, бани, бассейны, теплицы, оранжереи, навесы) индивидуального использования; - площадки хозяйственные, в том числе площадки для мусоросборников и выгула собак; - общественные туалеты, надворные туалеты, гидронепроницаемые выгребы, септики; - объекты, обеспечивающие общественную безопасность и безопасность объектов основных и условно разрешенных видов использования, включая противопожарную. <p>(Вспомогательный)</p>

ОПИСАНИЕ МЕСТОПОЛОЖЕНИЯ ГРАНИЦ

Ж - 1Б. Зона застройки индивидуальными жилыми домами с содержанием домашнего скота и птицы

(наименование объекта, местоположение границ которого описано (далее – объект))

Сведения о местоположении границ объекта

1. Система координат МСК-23, зона 2

2. Сведения о характерных точках границ объекта

Обозначение характерных точек границ	Координаты, м		Метод определения координат характерной точки	Средняя квадратическая погрешность положения характерной точки (M _t), м	Описание обозначения точки на местности (при наличии)
	X	Y			
1	2	3	4	5	6
1	437417.29	2230697.56	Аналитический метод	0.50	—
2	437476.23	2230734.60	Аналитический метод	0.50	—
3	437401.67	2230864.10	Аналитический метод	0.50	—
4	437390.88	2230885.84	Аналитический метод	0.50	—
5	437436.26	2230909.45	Аналитический метод	0.50	—
6	437430.98	2230916.13	Аналитический метод	0.50	—
7	437421.34	2230961.94	Аналитический метод	0.50	—
8	437413.40	2231007.79	Аналитический метод	0.50	—
9	437401.52	2231040.56	Аналитический метод	0.50	—
10	437389.72	2231070.31	Аналитический метод	0.50	—
11	437370.39	2231093.71	Аналитический метод	0.50	—
12	437313.82	2231105.97	Аналитический метод	0.50	—
13	437267.42	2231120.19	Аналитический метод	0.50	—
14	437157.66	2231338.34	Аналитический метод	0.50	—
15	437148.75	2231333.66	Аналитический метод	0.50	—
16	437124.67	2231320.94	Аналитический метод	0.50	—
17	437093.39	2231299.57	Аналитический метод	0.50	—
18	437097.31	2231292.67	Аналитический метод	0.50	—
19	437098.23	2231293.13	Аналитический метод	0.50	—

ОПИСАНИЕ МЕСТОПОЛОЖЕНИЯ ГРАНИЦ**Ж - 1Б. Зона застройки индивидуальными жилыми домами с содержанием домашнего скота и птицы**

(наименование объекта, местоположение границ которого описано (далее – объект))

Сведения о местоположении границ объекта

1	2	3	4	5	6
20	437106.78	2231278.23	Аналитический метод	0.50	—
21	437108.48	2231275.27	Аналитический метод	0.50	—
22	437130.51	2231236.00	Аналитический метод	0.50	—
23	437194.36	2231094.01	Аналитический метод	0.50	—
24	437194.98	2231093.36	Аналитический метод	0.50	—
25	437203.35	2231083.59	Аналитический метод	0.50	—
26	437204.04	2231082.67	Аналитический метод	0.50	—
27	437216.30	2231064.01	Аналитический метод	0.50	—
28	437229.63	2231044.22	Аналитический метод	0.50	—
29	437227.53	2231042.97	Аналитический метод	0.50	—
30	437248.11	2231011.78	Аналитический метод	0.50	—
31	437258.75	2230995.66	Аналитический метод	0.50	—
32	437261.43	2230997.10	Аналитический метод	0.50	—
33	437281.90	2230966.59	Аналитический метод	0.50	—
34	437282.16	2230966.18	Аналитический метод	0.50	—
35	437302.55	2230932.11	Аналитический метод	0.50	—
36	437302.84	2230931.58	Аналитический метод	0.50	—
37	437317.08	2230903.65	Аналитический метод	0.50	—
38	437317.42	2230902.91	Аналитический метод	0.50	—
39	437335.99	2230856.63	Аналитический метод	0.50	—
40	437347.96	2230832.89	Аналитический метод	0.50	—
41	437347.11	2230832.39	Аналитический метод	0.50	—
42	437348.02	2230830.61	Аналитический метод	0.50	—
1	437417.29	2230697.56	Аналитический метод	0.50	—

ОПИСАНИЕ МЕСТОПОЛОЖЕНИЯ ГРАНИЦ**Ж - 1Б. Зона застройки индивидуальными жилыми домами с содержанием домашнего скота и птицы**

(наименование объекта, местоположение границ которого описано (далее – объект))

Сведения о местоположении границ объекта

1	2	3	4	5	6
43	437133.69	2231115.84	Аналитический метод	0.50	—
44	437173.95	2231118.86	Аналитический метод	0.50	—
45	437162.46	2231142.09	Аналитический метод	0.50	—
46	437157.16	2231152.40	Аналитический метод	0.50	—
47	437155.36	2231155.84	Аналитический метод	0.50	—
48	437124.33	2231226.05	Аналитический метод	0.50	—
49	437109.26	2231251.77	Аналитический метод	0.50	—
50	437084.33	2231299.54	Аналитический метод	0.50	—
51	436989.71	2231229.82	Аналитический метод	0.50	—
52	436932.73	2231186.95	Аналитический метод	0.50	—
53	436909.04	2231163.23	Аналитический метод	0.50	—
54	436912.79	2231143.28	Аналитический метод	0.50	—
55	436930.09	2231131.52	Аналитический метод	0.50	—
56	436941.88	2231127.23	Аналитический метод	0.50	—
57	436949.28	2231124.54	Аналитический метод	0.50	—
58	436949.69	2231124.40	Аналитический метод	0.50	—
59	436956.23	2231121.96	Аналитический метод	0.50	—
60	436989.85	2231120.83	Аналитический метод	0.50	—
61	436991.22	2231120.90	Аналитический метод	0.50	—
62	436991.60	2231168.21	Аналитический метод	0.50	—
63	437038.50	2231167.82	Аналитический метод	0.50	—
64	437077.32	2231167.69	Аналитический метод	0.50	—
65	437076.06	2231116.76	Аналитический метод	0.50	—
66	437087.83	2231116.26	Аналитический метод	0.50	—
67	437099.25	2231116.56	Аналитический метод	0.50	—

ОПИСАНИЕ МЕСТОПОЛОЖЕНИЯ ГРАНИЦ**Ж - 1Б. Зона застройки индивидуальными жилыми домами с содержанием домашнего скота и птицы**

(наименование объекта, местоположение границ которого описано (далее – объект))

Сведения о местоположении границ объекта

1	2	3	4	5	6
43	437133.69	2231115.84	Аналитический метод	0.50	—
68	437464.06	2230517.87	Аналитический метод	0.50	—
69	437466.03	2230521.80	Аналитический метод	0.50	—
70	437480.96	2230536.06	Аналитический метод	0.50	—
71	437476.12	2230539.54	Аналитический метод	0.50	—
72	437475.33	2230540.18	Аналитический метод	0.50	—
73	437466.39	2230548.28	Аналитический метод	0.50	—
74	437465.65	2230549.04	Аналитический метод	0.50	—
75	437456.16	2230559.93	Аналитический метод	0.50	—
76	437455.19	2230561.27	Аналитический метод	0.50	—
77	437445.14	2230578.30	Аналитический метод	0.50	—
78	437444.57	2230579.43	Аналитический метод	0.50	—
79	437426.14	2230623.83	Аналитический метод	0.50	—
80	437426.00	2230624.19	Аналитический метод	0.50	—
81	437404.86	2230682.04	Аналитический метод	0.50	—
82	437385.28	2230727.55	Аналитический метод	0.50	—
83	437370.42	2230755.61	Аналитический метод	0.50	—
84	437335.85	2230816.95	Аналитический метод	0.50	—
85	437335.66	2230817.32	Аналитический метод	0.50	—
86	437319.74	2230848.87	Аналитический метод	0.50	—
87	437319.42	2230849.57	Аналитический метод	0.50	—
88	437300.86	2230895.84	Аналитический метод	0.50	—
89	437286.94	2230923.13	Аналитический метод	0.50	—
90	437266.76	2230956.72	Аналитический метод	0.50	—

ОПИСАНИЕ МЕСТОПОЛОЖЕНИЯ ГРАНИЦ**Ж - 1Б. Зона застройки индивидуальными жилыми домами с содержанием домашнего скота и птицы**

(наименование объекта, местоположение границ которого описано (далее – объект))

Сведения о местоположении границ объекта

1	2	3	4	5	6
91	437201.34	2231054.00	Аналитический метод	0.50	—
92	437189.31	2231072.31	Аналитический метод	0.50	—
93	437181.60	2231081.31	Аналитический метод	0.50	—
94	437176.48	2231086.21	Аналитический метод	0.50	—
95	437171.70	2231088.60	Аналитический метод	0.50	—
96	437162.41	2231090.03	Аналитический метод	0.50	—
97	437141.62	2231092.22	Аналитический метод	0.50	—
98	437114.96	2231093.73	Аналитический метод	0.50	—
99	437114.95	2231094.09	Аналитический метод	0.50	—
100	437106.46	2231094.20	Аналитический метод	0.50	—
101	436974.28	2231101.70	Аналитический метод	0.50	—
102	436974.13	2231101.71	Аналитический метод	0.50	—
103	436949.48	2231079.89	Аналитический метод	0.50	—
104	436962.82	2231058.25	Аналитический метод	0.50	—
105	436983.35	2231042.28	Аналитический метод	0.50	—
106	437000.98	2231032.64	Аналитический метод	0.50	—
107	437011.38	2231030.82	Аналитический метод	0.50	—
108	437015.85	2231018.68	Аналитический метод	0.50	—
109	437034.01	2231023.09	Аналитический метод	0.50	—
110	437051.93	2231022.85	Аналитический метод	0.50	—
111	437063.12	2231020.21	Аналитический метод	0.50	—
112	437077.98	2231013.84	Аналитический метод	0.50	—
113	437087.76	2230998.46	Аналитический метод	0.50	—
114	437109.40	2230982.46	Аналитический метод	0.50	—
115	437142.39	2230965.73	Аналитический метод	0.50	—

ОПИСАНИЕ МЕСТОПОЛОЖЕНИЯ ГРАНИЦ**Ж - 1Б. Зона застройки индивидуальными жилыми домами с содержанием домашнего скота и птицы**

(наименование объекта, местоположение границ которого описано (далее – объект))

Сведения о местоположении границ объекта

1	2	3	4	5	6
116	437179.28	2230939.17	Аналитический метод	0.50	—
117	437195.72	2230940.66	Аналитический метод	0.50	—
118	437221.27	2230929.21	Аналитический метод	0.50	—
119	437231.64	2230909.69	Аналитический метод	0.50	—
120	437233.03	2230885.35	Аналитический метод	0.50	—
121	437239.24	2230868.12	Аналитический метод	0.50	—
122	437259.33	2230836.19	Аналитический метод	0.50	—
123	437257.59	2230835.21	Аналитический метод	0.50	—
124	437257.22	2230834.97	Аналитический метод	0.50	—
125	437255.90	2230834.15	Аналитический метод	0.50	—
126	437254.37	2230833.15	Аналитический метод	0.50	—
127	437256.66	2230830.13	Аналитический метод	0.50	—
128	437257.84	2230828.52	Аналитический метод	0.50	—
129	437258.97	2230826.87	Аналитический метод	0.50	—
130	437265.02	2230818.21	Аналитический метод	0.50	—
131	437283.47	2230794.90	Аналитический метод	0.50	—
132	437284.53	2230793.19	Аналитический метод	0.50	—
133	437294.47	2230777.23	Аналитический метод	0.50	—
134	437304.70	2230758.17	Аналитический метод	0.50	—
135	437302.55	2230757.03	Аналитический метод	0.50	—
136	437296.09	2230753.63	Аналитический метод	0.50	—
137	437312.56	2230730.23	Аналитический метод	0.50	—
138	437352.53	2230673.85	Аналитический метод	0.50	—
139	437369.11	2230651.30	Аналитический метод	0.50	—
140	437377.87	2230640.49	Аналитический метод	0.50	—

ОПИСАНИЕ МЕСТОПОЛОЖЕНИЯ ГРАНИЦ**Ж - 1Б. Зона застройки индивидуальными жилыми домами с содержанием домашнего скота и птицы**

(наименование объекта, местоположение границ которого описано (далее – объект))

Сведения о местоположении границ объекта

1	2	3	4	5	6
141	437395.37	2230616.77	Аналитический метод	0.50	—
68	437464.06	2230517.87	Аналитический метод	0.50	—
142	436022.17	2230646.24	Аналитический метод	0.50	—
143	436043.27	2230664.57	Аналитический метод	0.50	—
144	436062.91	2230681.64	Аналитический метод	0.50	—
145	436081.22	2230697.55	Аналитический метод	0.50	—
146	436098.31	2230712.40	Аналитический метод	0.50	—
147	436114.77	2230726.71	Аналитический метод	0.50	—
148	436130.31	2230740.22	Аналитический метод	0.50	—
149	436145.24	2230753.19	Аналитический метод	0.50	—
150	436159.77	2230765.82	Аналитический метод	0.50	—
151	436173.68	2230777.90	Аналитический метод	0.50	—
152	436187.17	2230789.63	Аналитический метод	0.50	—
153	436200.07	2230800.84	Аналитический метод	0.50	—
154	436212.39	2230811.54	Аналитический метод	0.50	—
155	436225.05	2230822.54	Аналитический метод	0.50	—
156	436237.80	2230833.62	Аналитический метод	0.50	—
157	436250.51	2230844.66	Аналитический метод	0.50	—
158	436263.36	2230855.83	Аналитический метод	0.50	—
159	436276.82	2230867.53	Аналитический метод	0.50	—
160	436290.49	2230879.41	Аналитический метод	0.50	—
161	436304.41	2230891.50	Аналитический метод	0.50	—
162	436317.70	2230903.05	Аналитический метод	0.50	—
163	436331.39	2230914.95	Аналитический метод	0.50	—

ОПИСАНИЕ МЕСТОПОЛОЖЕНИЯ ГРАНИЦ**Ж - 1Б. Зона застройки индивидуальными жилыми домами с содержанием домашнего скота и птицы**

(наименование объекта, местоположение границ которого описано (далее – объект))

Сведения о местоположении границ объекта

1	2	3	4	5	6
164	436346.08	2230927.72	Аналитический метод	0.50	—
165	436362.53	2230942.01	Аналитический метод	0.50	—
166	436448.70	2231016.81	Аналитический метод	0.50	—
167	436431.69	2231029.72	Аналитический метод	0.50	—
168	436287.27	2231014.02	Аналитический метод	0.50	—
169	436273.98	2231012.30	Аналитический метод	0.50	—
170	436251.13	2231009.34	Аналитический метод	0.50	—
171	436228.10	2231006.37	Аналитический метод	0.50	—
172	436225.65	2231006.05	Аналитический метод	0.50	—
173	436205.07	2231003.76	Аналитический метод	0.50	—
174	436182.29	2231001.23	Аналитический метод	0.50	—
175	436159.33	2230998.68	Аналитический метод	0.50	—
176	436147.31	2230997.35	Аналитический метод	0.50	—
177	436136.40	2230997.35	Аналитический метод	0.50	—
178	436113.28	2230997.35	Аналитический метод	0.50	—
179	436090.18	2230997.35	Аналитический метод	0.50	—
180	436067.22	2230997.35	Аналитический метод	0.50	—
181	436058.34	2230997.35	Аналитический метод	0.50	—
182	436044.20	2231002.39	Аналитический метод	0.50	—
183	436021.98	2231010.33	Аналитический метод	0.50	—
184	436020.92	2231010.31	Аналитический метод	0.50	—
185	435998.05	2231009.94	Аналитический метод	0.50	—
186	435974.93	2231009.57	Аналитический метод	0.50	—
187	435952.08	2231009.20	Аналитический метод	0.50	—
188	435929.06	2231008.83	Аналитический метод	0.50	—

ОПИСАНИЕ МЕСТОПОЛОЖЕНИЯ ГРАНИЦ**Ж - 1Б. Зона застройки индивидуальными жилыми домами с содержанием домашнего скота и птицы**

(наименование объекта, местоположение границ которого описано (далее – объект))

Сведения о местоположении границ объекта

1	2	3	4	5	6
189	435905.95	2231008.45	Аналитический метод	0.50	—
190	435882.99	2231008.08	Аналитический метод	0.50	—
191	435860.05	2231007.71	Аналитический метод	0.50	—
192	435860.68	2230960.52	Аналитический метод	0.50	—
193	435825.27	2230961.02	Аналитический метод	0.50	—
194	435824.76	2230945.03	Аналитический метод	0.50	—
195	435824.97	2230920.87	Аналитический метод	0.50	—
196	435788.59	2230885.41	Аналитический метод	0.50	—
197	435801.84	2230871.85	Аналитический метод	0.50	—
198	435815.07	2230858.29	Аналитический метод	0.50	—
199	435827.58	2230845.48	Аналитический метод	0.50	—
200	435840.18	2230832.58	Аналитический метод	0.50	—
201	435852.71	2230819.76	Аналитический метод	0.50	—
202	435865.46	2230806.70	Аналитический метод	0.50	—
203	435877.97	2230793.89	Аналитический метод	0.50	—
204	435890.61	2230780.95	Аналитический метод	0.50	—
205	435903.04	2230768.22	Аналитический метод	0.50	—
206	435915.64	2230755.33	Аналитический метод	0.50	—
207	435928.19	2230742.47	Аналитический метод	0.50	—
208	435940.83	2230729.53	Аналитический метод	0.50	—
209	435953.43	2230716.63	Аналитический метод	0.50	—
210	435965.95	2230703.81	Аналитический метод	0.50	—
211	435978.62	2230690.83	Аналитический метод	0.50	—
212	435997.29	2230671.72	Аналитический метод	0.50	—
213	436007.71	2230661.05	Аналитический метод	0.50	—

ОПИСАНИЕ МЕСТОПОЛОЖЕНИЯ ГРАНИЦ**Ж - 1Б. Зона застройки индивидуальными жилыми домами с содержанием домашнего скота и птицы**

(наименование объекта, местоположение границ которого описано (далее – объект))

Сведения о местоположении границ объекта

1	2	3	4	5	6
142	436022.17	2230646.24	Аналитический метод	0.50	—
214	435905.50	2230602.03	Аналитический метод	0.50	—
215	435934.46	2230621.74	Аналитический метод	0.50	—
216	435965.44	2230644.69	Аналитический метод	0.50	—
217	435968.63	2230644.47	Аналитический метод	0.50	—
218	435996.43	2230666.77	Аналитический метод	0.50	—
219	435861.96	2230795.90	Аналитический метод	0.50	—
220	435830.23	2230827.09	Аналитический метод	0.50	—
221	435813.54	2230843.48	Аналитический метод	0.50	—
222	435648.40	2231005.80	Аналитический метод	0.50	—
223	434635.03	2230979.28	Аналитический метод	0.50	—
224	434579.47	2230979.21	Аналитический метод	0.50	—
225	434524.15	2230979.15	Аналитический метод	0.50	—
226	434503.95	2230979.12	Аналитический метод	0.50	—
227	434468.20	2230979.08	Аналитический метод	0.50	—
228	434419.44	2230979.02	Аналитический метод	0.50	—
229	434427.34	2230965.33	Аналитический метод	0.50	—
230	434434.65	2230952.66	Аналитический метод	0.50	—
231	434475.22	2230920.70	Аналитический метод	0.50	—
232	434503.49	2230898.44	Аналитический метод	0.50	—
233	434522.29	2230883.63	Аналитический метод	0.50	—
234	434823.90	2230659.25	Аналитический метод	0.50	—
235	434829.11	2230650.42	Аналитический метод	0.50	—
236	435120.95	2230363.82	Аналитический метод	0.50	—

ОПИСАНИЕ МЕСТОПОЛОЖЕНИЯ ГРАНИЦ

Ж - 1Б. Зона застройки индивидуальными жилыми домами с содержанием домашнего скота и птицы

(наименование объекта, местоположение границ которого описано (далее – объект))

Сведения о местоположении границ объекта

1	2	3	4	5	6
237	435169.26	2230334.66	Аналитический метод	0.50	—
238	435178.70	2230328.96	Аналитический метод	0.50	—
239	435348.52	2230158.32	Аналитический метод	0.50	—
214	435905.50	2230602.03	Аналитический метод	0.50	—
240	437561.83	2230382.00	Аналитический метод	0.50	—
241	437582.59	2230397.34	Аналитический метод	0.50	—
242	437602.53	2230413.38	Аналитический метод	0.50	—
243	437620.70	2230428.09	Аналитический метод	0.50	—
244	437623.85	2230430.76	Аналитический метод	0.50	—
245	437624.06	2230431.04	Аналитический метод	0.50	—
246	437624.13	2230430.99	Аналитический метод	0.50	—
247	437676.67	2230473.52	Аналитический метод	0.50	—
248	437669.25	2230478.46	Аналитический метод	0.50	—
249	437632.67	2230488.16	Аналитический метод	0.50	—
250	437606.19	2230495.11	Аналитический метод	0.50	—
251	437591.53	2230484.46	Аналитический метод	0.50	—
252	437567.56	2230467.05	Аналитический метод	0.50	—
253	437546.63	2230453.76	Аналитический метод	0.50	—
254	437526.36	2230438.35	Аналитический метод	0.50	—
255	437536.86	2230424.48	Аналитический метод	0.50	—
256	437555.51	2230395.21	Аналитический метод	0.50	—
257	437553.77	2230394.04	Аналитический метод	0.50	—
240	437561.83	2230382.00	Аналитический метод	0.50	—
258	437573.50	2230419.18	Аналитический метод	0.50	—

ОПИСАНИЕ МЕСТОПОЛОЖЕНИЯ ГРАНИЦ**Ж - 1Б. Зона застройки индивидуальными жилыми домами с содержанием домашнего скота и птицы**

(наименование объекта, местоположение границ которого описано (далее – объект))

Сведения о местоположении границ объекта

1	2	3	4	5	6
259	437573.27	2230419.52	Аналитический метод	0.50	—
260	437572.94	2230419.29	Аналитический метод	0.50	—
261	437573.16	2230418.95	Аналитический метод	0.50	—
258	437573.50	2230419.18	Аналитический метод	0.50	—
262	437553.47	2230446.80	Аналитический метод	0.50	—
263	437553.22	2230447.12	Аналитический метод	0.50	—
264	437552.90	2230446.87	Аналитический метод	0.50	—
265	437553.15	2230446.55	Аналитический метод	0.50	—
262	437553.47	2230446.80	Аналитический метод	0.50	—
266	437564.02	2230429.56	Аналитический метод	0.50	—
267	437564.34	2230429.81	Аналитический метод	0.50	—
268	437564.09	2230430.13	Аналитический метод	0.50	—
269	437563.77	2230429.88	Аналитический метод	0.50	—
266	437564.02	2230429.56	Аналитический метод	0.50	—
270	437557.08	2230441.16	Аналитический метод	0.50	—
271	437556.83	2230441.48	Аналитический метод	0.50	—
272	437556.51	2230441.23	Аналитический метод	0.50	—
273	437556.76	2230440.91	Аналитический метод	0.50	—
270	437557.08	2230441.16	Аналитический метод	0.50	—
274	437567.54	2230424.06	Аналитический метод	0.50	—
275	437567.86	2230424.31	Аналитический метод	0.50	—
276	437567.61	2230424.63	Аналитический метод	0.50	—
277	437567.29	2230424.38	Аналитический метод	0.50	—

ОПИСАНИЕ МЕСТОПОЛОЖЕНИЯ ГРАНИЦ**Ж - 1Б. Зона застройки индивидуальными жилыми домами с содержанием домашнего скота и птицы**

(наименование объекта, местоположение границ которого описано (далее – объект))

Сведения о местоположении границ объекта

1	2	3	4	5	6
274	437567.54	2230424.06	Аналитический метод	0.50	—
278	437613.34	2230440.95	Аналитический метод	0.50	—
279	437613.04	2230441.22	Аналитический метод	0.50	—
280	437612.77	2230440.92	Аналитический метод	0.50	—
281	437613.07	2230440.65	Аналитический метод	0.50	—
278	437613.34	2230440.95	Аналитический метод	0.50	—
282	437608.93	2230445.02	Аналитический метод	0.50	—
283	437608.63	2230445.29	Аналитический метод	0.50	—
284	437608.36	2230444.99	Аналитический метод	0.50	—
285	437608.66	2230444.72	Аналитический метод	0.50	—
282	437608.93	2230445.02	Аналитический метод	0.50	—
286	437594.38	2230434.83	Аналитический метод	0.50	—
287	437594.71	2230435.06	Аналитический метод	0.50	—
288	437594.49	2230435.39	Аналитический метод	0.50	—
289	437594.15	2230435.17	Аналитический метод	0.50	—
286	437594.38	2230434.83	Аналитический метод	0.50	—
290	437599.92	2230438.95	Аналитический метод	0.50	—
291	437599.69	2230439.29	Аналитический метод	0.50	—
292	437599.36	2230439.06	Аналитический метод	0.50	—
293	437599.58	2230438.73	Аналитический метод	0.50	—
290	437599.92	2230438.95	Аналитический метод	0.50	—
294	437583.57	2230426.74	Аналитический метод	0.50	—

ОПИСАНИЕ МЕСТОПОЛОЖЕНИЯ ГРАНИЦ**Ж - 1Б. Зона застройки индивидуальными жилыми домами с содержанием домашнего скота и птицы**

(наименование объекта, местоположение границ которого описано (далее – объект))

Сведения о местоположении границ объекта

1	2	3	4	5	6
295	437583.90	2230426.97	Аналитический метод	0.50	—
296	437583.68	2230427.30	Аналитический метод	0.50	—
297	437583.34	2230427.08	Аналитический метод	0.50	—
294	437583.57	2230426.74	Аналитический метод	0.50	—
298	437619.21	2230435.52	Аналитический метод	0.50	—
299	437618.92	2230435.79	Аналитический метод	0.50	—
300	437618.64	2230435.50	Аналитический метод	0.50	—
301	437618.94	2230435.22	Аналитический метод	0.50	—
298	437619.21	2230435.52	Аналитический метод	0.50	—
302	437589.17	2230430.94	Аналитический метод	0.50	—
303	437589.51	2230431.17	Аналитический метод	0.50	—
304	437589.28	2230431.50	Аналитический метод	0.50	—
305	437588.95	2230431.27	Аналитический метод	0.50	—
302	437589.17	2230430.94	Аналитический метод	0.50	—
306	437604.79	2230442.62	Аналитический метод	0.50	—
307	437605.12	2230442.85	Аналитический метод	0.50	—
308	437604.89	2230443.18	Аналитический метод	0.50	—
309	437604.56	2230442.96	Аналитический метод	0.50	—
306	437604.79	2230442.62	Аналитический метод	0.50	—
310	437571.04	2230418.59	Аналитический метод	0.50	—
311	437571.36	2230418.84	Аналитический метод	0.50	—
312	437571.11	2230419.15	Аналитический метод	0.50	—
313	437570.79	2230418.91	Аналитический метод	0.50	—

ОПИСАНИЕ МЕСТОПОЛОЖЕНИЯ ГРАНИЦ**Ж - 1Б. Зона застройки индивидуальными жилыми домами с содержанием домашнего скота и птицы**

(наименование объекта, местоположение границ которого описано (далее – объект))

Сведения о местоположении границ объекта

1	2	3	4	5	6
310	437571.04	2230418.59	Аналитический метод	0.50	—
314	437549.80	2230452.54	Аналитический метод	0.50	—
315	437549.55	2230452.85	Аналитический метод	0.50	—
316	437549.23	2230452.61	Аналитический метод	0.50	—
317	437549.48	2230452.29	Аналитический метод	0.50	—
314	437549.80	2230452.54	Аналитический метод	0.50	—
318	437560.53	2230435.02	Аналитический метод	0.50	—
319	437560.85	2230435.27	Аналитический метод	0.50	—
320	437560.60	2230435.58	Аналитический метод	0.50	—
321	437560.28	2230435.34	Аналитический метод	0.50	—
318	437560.53	2230435.02	Аналитический метод	0.50	—
322	437578.70	2230423.08	Аналитический метод	0.50	—
323	437578.47	2230423.41	Аналитический метод	0.50	—
324	437578.14	2230423.18	Аналитический метод	0.50	—
325	437578.37	2230422.85	Аналитический метод	0.50	—
322	437578.70	2230423.08	Аналитический метод	0.50	—
326	437524.91	2230463.41	Аналитический метод	0.50	—
327	437533.06	2230469.68	Аналитический метод	0.50	—
328	437536.30	2230472.12	Аналитический метод	0.50	—
329	437566.44	2230495.21	Аналитический метод	0.50	—
330	437567.60	2230496.97	Аналитический метод	0.50	—
331	437546.11	2230504.78	Аналитический метод	0.50	—
332	437540.50	2230500.73	Аналитический метод	0.50	—

ОПИСАНИЕ МЕСТОПОЛОЖЕНИЯ ГРАНИЦ**Ж - 1Б. Зона застройки индивидуальными жилыми домами с содержанием домашнего скота и птицы**

(наименование объекта, местоположение границ которого описано (далее – объект))

Сведения о местоположении границ объекта

1	2	3	4	5	6
333	437522.76	2230517.46	Аналитический метод	0.50	—
334	437498.60	2230522.05	Аналитический метод	0.50	—
335	437480.85	2230507.20	Аналитический метод	0.50	—
336	437503.14	2230473.74	Аналитический метод	0.50	—
337	437508.45	2230465.20	Аналитический метод	0.50	—
338	437517.70	2230471.81	Аналитический метод	0.50	—
326	437524.91	2230463.41	Аналитический метод	0.50	—
339	437533.78	2230471.77	Аналитический метод	0.50	—
340	437534.10	2230472.02	Аналитический метод	0.50	—
341	437533.85	2230472.33	Аналитический метод	0.50	—
342	437533.53	2230472.09	Аналитический метод	0.50	—
339	437533.78	2230471.77	Аналитический метод	0.50	—
343	436026.80	2231103.97	Аналитический метод	0.50	—
344	436188.61	2231115.40	Аналитический метод	0.50	—
345	436227.72	2231119.82	Аналитический метод	0.50	—
346	436270.00	2231128.74	Аналитический метод	0.50	—
347	436275.61	2231111.43	Аналитический метод	0.50	—
348	436401.00	2231124.54	Аналитический метод	0.50	—
349	436425.87	2231127.14	Аналитический метод	0.50	—
350	436503.84	2231136.55	Аналитический метод	0.50	—
351	436619.97	2231148.04	Аналитический метод	0.50	—
352	436818.43	2231168.18	Аналитический метод	0.50	—
353	436852.02	2231179.43	Аналитический метод	0.50	—
354	436856.04	2231180.67	Аналитический метод	0.50	—

ОПИСАНИЕ МЕСТОПОЛОЖЕНИЯ ГРАНИЦ**Ж - 1Б. Зона застройки индивидуальными жилыми домами с содержанием домашнего скота и птицы**

(наименование объекта, местоположение границ которого описано (далее – объект))

Сведения о местоположении границ объекта

1	2	3	4	5	6
355	436860.54	2231182.07	Аналитический метод	0.50	—
356	436866.01	2231185.41	Аналитический метод	0.50	—
357	436870.59	2231187.65	Аналитический метод	0.50	—
358	436851.16	2231223.23	Аналитический метод	0.50	—
359	436479.59	2231437.80	Аналитический метод	0.50	—
360	436426.96	2231467.95	Аналитический метод	0.50	—
361	436293.83	2231544.21	Аналитический метод	0.50	—
362	436246.38	2231571.07	Аналитический метод	0.50	—
363	436226.08	2231587.84	Аналитический метод	0.50	—
364	436002.06	2231770.37	Аналитический метод	0.50	—
365	435947.72	2231811.57	Аналитический метод	0.50	—
366	435856.88	2231886.12	Аналитический метод	0.50	—
367	435773.61	2231945.07	Аналитический метод	0.50	—
368	435611.41	2232055.47	Аналитический метод	0.50	—
369	435436.10	2232164.05	Аналитический метод	0.50	—
370	435436.35	2231873.80	Аналитический метод	0.50	—
371	435436.36	2231870.25	Аналитический метод	0.50	—
372	435402.91	2231870.40	Аналитический метод	0.50	—
373	435402.60	2231805.92	Аналитический метод	0.50	—
374	435402.58	2231801.88	Аналитический метод	0.50	—
375	435401.85	2231650.77	Аналитический метод	0.50	—
376	435239.41	2231634.52	Аналитический метод	0.50	—
377	435232.30	2231634.71	Аналитический метод	0.50	—
378	435228.50	2231669.97	Аналитический метод	0.50	—
379	434995.54	2231674.87	Аналитический метод	0.50	—

ОПИСАНИЕ МЕСТОПОЛОЖЕНИЯ ГРАНИЦ**Ж - 1Б. Зона застройки индивидуальными жилыми домами с содержанием домашнего скота и птицы**

(наименование объекта, местоположение границ которого описано (далее – объект))

Сведения о местоположении границ объекта

1	2	3	4	5	6
380	434943.67	2231683.37	Аналитический метод	0.50	—
381	434942.02	2231691.72	Аналитический метод	0.50	—
382	434910.64	2231850.71	Аналитический метод	0.50	—
383	434871.79	2231930.25	Аналитический метод	0.50	—
384	434836.31	2231970.21	Аналитический метод	0.50	—
385	434666.74	2232019.77	Аналитический метод	0.50	—
386	434657.62	2231924.02	Аналитический метод	0.50	—
387	434651.12	2231913.19	Аналитический метод	0.50	—
388	434639.71	2231894.12	Аналитический метод	0.50	—
389	434601.75	2231872.42	Аналитический метод	0.50	—
390	434585.45	2231867.70	Аналитический метод	0.50	—
391	434531.40	2231852.05	Аналитический метод	0.50	—
392	434516.08	2231848.91	Аналитический метод	0.50	—
393	434488.01	2231843.17	Аналитический метод	0.50	—
394	434422.81	2231829.82	Аналитический метод	0.50	—
395	434392.71	2231823.66	Аналитический метод	0.50	—
396	434386.93	2231823.12	Аналитический метод	0.50	—
397	434386.89	2231725.07	Аналитический метод	0.50	—
398	434387.29	2231705.85	Аналитический метод	0.50	—
399	434384.74	2231672.85	Аналитический метод	0.50	—
400	434387.03	2231625.05	Аналитический метод	0.50	—
401	434402.48	2231625.05	Аналитический метод	0.50	—
402	434419.35	2231625.05	Аналитический метод	0.50	—
403	434437.41	2231625.05	Аналитический метод	0.50	—
404	434456.27	2231625.05	Аналитический метод	0.50	—

ОПИСАНИЕ МЕСТОПОЛОЖЕНИЯ ГРАНИЦ**Ж - 1Б. Зона застройки индивидуальными жилыми домами с содержанием домашнего скота и птицы**

(наименование объекта, местоположение границ которого описано (далее – объект))

Сведения о местоположении границ объекта

1	2	3	4	5	6
405	434476.72	2231625.04	Аналитический метод	0.50	—
406	434498.85	2231625.04	Аналитический метод	0.50	—
407	434523.40	2231625.04	Аналитический метод	0.50	—
408	434550.72	2231625.04	Аналитический метод	0.50	—
409	434579.55	2231625.03	Аналитический метод	0.50	—
410	434616.92	2231625.03	Аналитический метод	0.50	—
411	434616.06	2231644.79	Аналитический метод	0.50	—
412	434614.97	2231669.87	Аналитический метод	0.50	—
413	434603.84	2231727.30	Аналитический метод	0.50	—
414	434618.64	2231723.73	Аналитический метод	0.50	—
415	434627.38	2231635.37	Аналитический метод	0.50	—
416	434655.61	2231633.17	Аналитический метод	0.50	—
417	434655.74	2231626.14	Аналитический метод	0.50	—
418	434627.52	2231628.33	Аналитический метод	0.50	—
419	434627.86	2231612.04	Аналитический метод	0.50	—
420	434617.43	2231612.04	Аналитический метод	0.50	—
421	434580.93	2231612.04	Аналитический метод	0.50	—
422	434555.98	2231612.04	Аналитический метод	0.50	—
423	434536.56	2231612.04	Аналитический метод	0.50	—
424	434518.04	2231612.04	Аналитический метод	0.50	—
425	434499.56	2231612.04	Аналитический метод	0.50	—
426	434462.56	2231612.04	Аналитический метод	0.50	—
427	434425.56	2231612.04	Аналитический метод	0.50	—
428	434387.65	2231612.04	Аналитический метод	0.50	—
429	434389.59	2231571.43	Аналитический метод	0.50	—

ОПИСАНИЕ МЕСТОПОЛОЖЕНИЯ ГРАНИЦ**Ж - 1Б. Зона застройки индивидуальными жилыми домами с содержанием домашнего скота и птицы**

(наименование объекта, местоположение границ которого описано (далее – объект))

Сведения о местоположении границ объекта

1	2	3	4	5	6
430	434425.57	2231571.69	Аналитический метод	0.50	—
431	434462.65	2231571.97	Аналитический метод	0.50	—
432	434471.32	2231572.03	Аналитический метод	0.50	—
433	434499.56	2231571.54	Аналитический метод	0.50	—
434	434518.06	2231571.22	Аналитический метод	0.50	—
435	434536.57	2231570.90	Аналитический метод	0.50	—
436	434540.34	2231570.83	Аналитический метод	0.50	—
437	434555.86	2231577.33	Аналитический метод	0.50	—
438	434576.51	2231585.98	Аналитический метод	0.50	—
439	434580.92	2231586.59	Аналитический метод	0.50	—
440	434584.37	2231587.07	Аналитический метод	0.50	—
441	434596.05	2231593.52	Аналитический метод	0.50	—
442	434608.01	2231594.00	Аналитический метод	0.50	—
443	434617.69	2231594.24	Аналитический метод	0.50	—
444	434656.39	2231595.18	Аналитический метод	0.50	—
445	434665.98	2231595.41	Аналитический метод	0.50	—
446	434703.03	2231596.56	Аналитический метод	0.50	—
447	434795.70	2231599.40	Аналитический метод	0.50	—
448	434817.83	2231599.97	Аналитический метод	0.50	—
449	434828.00	2231600.31	Аналитический метод	0.50	—
450	434863.64	2231568.15	Аналитический метод	0.50	—
451	434869.52	2231548.57	Аналитический метод	0.50	—
452	434873.10	2231514.20	Аналитический метод	0.50	—
453	434872.83	2231491.64	Аналитический метод	0.50	—
454	434885.75	2231175.39	Аналитический метод	0.50	—

ОПИСАНИЕ МЕСТОПОЛОЖЕНИЯ ГРАНИЦ**Ж - 1Б. Зона застройки индивидуальными жилыми домами с содержанием домашнего скота и птицы**

(наименование объекта, местоположение границ которого описано (далее – объект))

Сведения о местоположении границ объекта

1	2	3	4	5	6
455	434893.49	2231050.09	Аналитический метод	0.50	—
456	435188.14	2231057.81	Аналитический метод	0.50	—
457	435190.38	2231236.63	Аналитический метод	0.50	—
458	435196.10	2231045.24	Аналитический метод	0.50	—
459	435227.59	2231079.11	Аналитический метод	0.50	—
460	435316.70	2231080.18	Аналитический метод	0.50	—
461	435451.70	2231084.98	Аналитический метод	0.50	—
462	435588.84	2231087.65	Аналитический метод	0.50	—
463	435793.21	2231091.38	Аналитический метод	0.50	—
464	435898.86	2231095.65	Аналитический метод	0.50	—
343	436026.80	2231103.97	Аналитический метод	0.50	—
465	435674.76	2231174.98	Аналитический метод	0.50	—
466	435851.68	2231187.97	Аналитический метод	0.50	—
467	435849.83	2231260.82	Аналитический метод	0.50	—
468	435848.38	2231300.79	Аналитический метод	0.50	—
469	435846.94	2231340.78	Аналитический метод	0.50	—
470	435845.75	2231383.38	Аналитический метод	0.50	—
471	435823.89	2231384.05	Аналитический метод	0.50	—
472	435824.24	2231368.22	Аналитический метод	0.50	—
473	435824.71	2231314.30	Аналитический метод	0.50	—
474	435787.06	2231311.93	Аналитический метод	0.50	—
475	435745.33	2231310.10	Аналитический метод	0.50	—
476	435694.43	2231309.28	Аналитический метод	0.50	—
477	435664.33	2231308.01	Аналитический метод	0.50	—

ОПИСАНИЕ МЕСТОПОЛОЖЕНИЯ ГРАНИЦ**Ж - 1Б. Зона застройки индивидуальными жилыми домами с содержанием домашнего скота и птицы**

(наименование объекта, местоположение границ которого описано (далее – объект))

Сведения о местоположении границ объекта

1	2	3	4	5	6
478	435664.59	2231304.91	Аналитический метод	0.50	—
479	435667.97	2231264.25	Аналитический метод	0.50	—
480	435673.17	2231201.69	Аналитический метод	0.50	—
465	435674.76	2231174.98	Аналитический метод	0.50	—
481	435678.30	2231432.53	Аналитический метод	0.50	—
482	435700.45	2231434.52	Аналитический метод	0.50	—
483	435731.18	2231437.28	Аналитический метод	0.50	—
484	435731.20	2231435.27	Аналитический метод	0.50	—
485	435760.69	2231437.85	Аналитический метод	0.50	—
486	435766.89	2231438.43	Аналитический метод	0.50	—
487	435780.25	2231438.82	Аналитический метод	0.50	—
488	435777.04	2231469.62	Аналитический метод	0.50	—
489	435778.05	2231508.88	Аналитический метод	0.50	—
490	435778.79	2231542.94	Аналитический метод	0.50	—
491	435767.72	2231650.09	Аналитический метод	0.50	—
492	435760.70	2231649.51	Аналитический метод	0.50	—
493	435660.58	2231641.28	Аналитический метод	0.50	—
494	435657.55	2231641.03	Аналитический метод	0.50	—
481	435678.30	2231432.53	Аналитический метод	0.50	—
495	435170.85	2231499.60	Аналитический метод	0.50	—
496	435171.13	2231503.53	Аналитический метод	0.50	—
497	435115.81	2231504.98	Аналитический метод	0.50	—
498	435111.81	2231505.09	Аналитический метод	0.50	—
499	435109.02	2231505.16	Аналитический метод	0.50	—

ОПИСАНИЕ МЕСТОПОЛОЖЕНИЯ ГРАНИЦ**Ж - 1Б. Зона застройки индивидуальными жилыми домами с содержанием домашнего скота и птицы**

(наименование объекта, местоположение границ которого описано (далее – объект))

Сведения о местоположении границ объекта

1	2	3	4	5	6
500	435100.69	2231501.55	Аналитический метод	0.50	—
495	435170.85	2231499.60	Аналитический метод	0.50	—
501	435250.38	2231497.38	Аналитический метод	0.50	—
502	435242.56	2231532.37	Аналитический метод	0.50	—
503	435242.31	2231505.69	Аналитический метод	0.50	—
504	435242.18	2231497.61	Аналитический метод	0.50	—
501	435250.38	2231497.38	Аналитический метод	0.50	—
505	435107.92	2231132.92	Аналитический метод	0.50	—
506	435108.93	2231132.94	Аналитический метод	0.50	—
507	435108.90	2231133.95	Аналитический метод	0.50	—
508	435107.90	2231133.93	Аналитический метод	0.50	—
505	435107.92	2231132.92	Аналитический метод	0.50	—
509	434911.58	2231082.53	Аналитический метод	0.50	—
510	434911.55	2231083.53	Аналитический метод	0.50	—
511	434910.55	2231083.51	Аналитический метод	0.50	—
512	434910.57	2231082.51	Аналитический метод	0.50	—
509	434911.58	2231082.53	Аналитический метод	0.50	—
513	437719.87	2230349.59	Аналитический метод	0.50	—
514	437787.11	2230402.23	Аналитический метод	0.50	—
515	437765.78	2230417.39	Аналитический метод	0.50	—
516	437745.39	2230429.55	Аналитический метод	0.50	—
517	437713.83	2230450.22	Аналитический метод	0.50	—
518	437713.58	2230449.94	Аналитический метод	0.50	—

ОПИСАНИЕ МЕСТОПОЛОЖЕНИЯ ГРАНИЦ**Ж - 1Б. Зона застройки индивидуальными жилыми домами с содержанием домашнего скота и птицы**

(наименование объекта, местоположение границ которого описано (далее – объект))

Сведения о местоположении границ объекта

1	2	3	4	5	6
519	437713.28	2230450.21	Аналитический метод	0.50	—
520	437713.49	2230450.44	Аналитический метод	0.50	—
521	437711.86	2230451.51	Аналитический метод	0.50	—
522	437691.13	2230465.08	Аналитический метод	0.50	—
523	437668.27	2230446.05	Аналитический метод	0.50	—
524	437649.96	2230430.35	Аналитический метод	0.50	—
525	437634.75	2230415.47	Аналитический метод	0.50	—
526	437617.50	2230401.07	Аналитический метод	0.50	—
527	437610.04	2230394.48	Аналитический метод	0.50	—
528	437601.04	2230385.93	Аналитический метод	0.50	—
529	437582.72	2230371.82	Аналитический метод	0.50	—
530	437573.90	2230365.31	Аналитический метод	0.50	—
531	437590.23	2230339.12	Аналитический метод	0.50	—
532	437639.91	2230285.14	Аналитический метод	0.50	—
533	437655.25	2230300.02	Аналитический метод	0.50	—
534	437675.17	2230314.70	Аналитический метод	0.50	—
535	437675.97	2230313.72	Аналитический метод	0.50	—
536	437687.34	2230322.96	Аналитический метод	0.50	—
537	437698.70	2230332.21	Аналитический метод	0.50	—
513	437719.87	2230349.59	Аналитический метод	0.50	—
538	437629.41	2230355.34	Аналитический метод	0.50	—
539	437629.11	2230355.62	Аналитический метод	0.50	—
540	437628.84	2230355.32	Аналитический метод	0.50	—
541	437629.13	2230355.04	Аналитический метод	0.50	—

ОПИСАНИЕ МЕСТОПОЛОЖЕНИЯ ГРАНИЦ**Ж - 1Б. Зона застройки индивидуальными жилыми домами с содержанием домашнего скота и птицы**

(наименование объекта, местоположение границ которого описано (далее – объект))

Сведения о местоположении границ объекта

1	2	3	4	5	6
538	437629.41	2230355.34	Аналитический метод	0.50	—
542	437654.98	2230383.45	Аналитический метод	0.50	—
543	437654.68	2230383.72	Аналитический метод	0.50	—
544	437654.41	2230383.42	Аналитический метод	0.50	—
545	437654.71	2230383.15	Аналитический метод	0.50	—
542	437654.98	2230383.45	Аналитический метод	0.50	—
546	437639.84	2230366.81	Аналитический метод	0.50	—
547	437639.54	2230367.08	Аналитический метод	0.50	—
548	437639.27	2230366.78	Аналитический метод	0.50	—
549	437639.57	2230366.51	Аналитический метод	0.50	—
546	437639.84	2230366.81	Аналитический метод	0.50	—
550	437603.49	2230326.87	Аналитический метод	0.50	—
551	437603.19	2230327.14	Аналитический метод	0.50	—
552	437602.92	2230326.84	Аналитический метод	0.50	—
553	437603.22	2230326.57	Аналитический метод	0.50	—
550	437603.49	2230326.87	Аналитический метод	0.50	—
554	437656.69	2230400.93	Аналитический метод	0.50	—
555	437656.39	2230401.20	Аналитический метод	0.50	—
556	437656.12	2230400.90	Аналитический метод	0.50	—
557	437656.42	2230400.63	Аналитический метод	0.50	—
554	437656.69	2230400.93	Аналитический метод	0.50	—
558	437708.58	2230444.22	Аналитический метод	0.50	—

ОПИСАНИЕ МЕСТОПОЛОЖЕНИЯ ГРАНИЦ**Ж - 1Б. Зона застройки индивидуальными жилыми домами с содержанием домашнего скота и птицы**

(наименование объекта, местоположение границ которого описано (далее – объект))

Сведения о местоположении границ объекта

1	2	3	4	5	6
559	437708.28	2230444.49	Аналитический метод	0.50	—
560	437708.01	2230444.19	Аналитический метод	0.50	—
561	437708.31	2230443.92	Аналитический метод	0.50	—
558	437708.58	2230444.22	Аналитический метод	0.50	—
562	437608.54	2230332.42	Аналитический метод	0.50	—
563	437608.24	2230332.69	Аналитический метод	0.50	—
564	437607.97	2230332.39	Аналитический метод	0.50	—
565	437608.27	2230332.12	Аналитический метод	0.50	—
562	437608.54	2230332.42	Аналитический метод	0.50	—
566	437639.79	2230416.53	Аналитический метод	0.50	—
567	437639.49	2230416.80	Аналитический метод	0.50	—
568	437639.22	2230416.50	Аналитический метод	0.50	—
569	437639.52	2230416.23	Аналитический метод	0.50	—
566	437639.79	2230416.53	Аналитический метод	0.50	—
570	437624.36	2230349.80	Аналитический метод	0.50	—
571	437624.06	2230350.07	Аналитический метод	0.50	—
572	437623.79	2230349.77	Аналитический метод	0.50	—
573	437624.09	2230349.50	Аналитический метод	0.50	—
570	437624.36	2230349.80	Аналитический метод	0.50	—
574	437634.79	2230361.26	Аналитический метод	0.50	—
575	437634.49	2230361.53	Аналитический метод	0.50	—
576	437634.22	2230361.23	Аналитический метод	0.50	—
577	437634.52	2230360.96	Аналитический метод	0.50	—

ОПИСАНИЕ МЕСТОПОЛОЖЕНИЯ ГРАНИЦ

Ж - 1Б. Зона застройки индивидуальными жилыми домами с содержанием домашнего скота и птицы

(наименование объекта, местоположение границ которого описано (далее – объект))

Сведения о местоположении границ объекта

1	2	3	4	5	6
574	437634.79	2230361.26	Аналитический метод	0.50	—
578	437644.93	2230411.78	Аналитический метод	0.50	—
579	437644.63	2230412.05	Аналитический метод	0.50	—
580	437644.36	2230411.75	Аналитический метод	0.50	—
581	437644.66	2230411.48	Аналитический метод	0.50	—
578	437644.93	2230411.78	Аналитический метод	0.50	—
582	437619.04	2230343.95	Аналитический метод	0.50	—
583	437619.31	2230344.25	Аналитический метод	0.50	—
584	437619.01	2230344.52	Аналитический метод	0.50	—
585	437618.74	2230344.22	Аналитический метод	0.50	—
582	437619.04	2230343.95	Аналитический метод	0.50	—
586	437698.69	2230432.94	Аналитический метод	0.50	—
587	437698.39	2230433.21	Аналитический метод	0.50	—
588	437698.12	2230432.91	Аналитический метод	0.50	—
589	437698.42	2230432.64	Аналитический метод	0.50	—
586	437698.69	2230432.94	Аналитический метод	0.50	—
590	437644.61	2230372.06	Аналитический метод	0.50	—
591	437644.88	2230372.36	Аналитический метод	0.50	—
592	437644.58	2230372.63	Аналитический метод	0.50	—
593	437644.31	2230372.33	Аналитический метод	0.50	—
590	437644.61	2230372.06	Аналитический метод	0.50	—
594	437689.14	2230422.03	Аналитический метод	0.50	—

ОПИСАНИЕ МЕСТОПОЛОЖЕНИЯ ГРАНИЦ**Ж - 1Б. Зона застройки индивидуальными жилыми домами с содержанием домашнего скота и птицы**

(наименование объекта, местоположение границ которого описано (далее – объект))

Сведения о местоположении границ объекта

1	2	3	4	5	6
595	437688.84	2230422.30	Аналитический метод	0.50	—
596	437688.57	2230422.00	Аналитический метод	0.50	—
597	437688.87	2230421.73	Аналитический метод	0.50	—
594	437689.14	2230422.03	Аналитический метод	0.50	—
598	437662.20	2230395.84	Аналитический метод	0.50	—
599	437661.90	2230396.11	Аналитический метод	0.50	—
600	437661.63	2230395.81	Аналитический метод	0.50	—
601	437661.93	2230395.54	Аналитический метод	0.50	—
598	437662.20	2230395.84	Аналитический метод	0.50	—
602	437649.93	2230377.90	Аналитический метод	0.50	—
603	437649.63	2230378.17	Аналитический метод	0.50	—
604	437649.36	2230377.87	Аналитический метод	0.50	—
605	437649.66	2230377.60	Аналитический метод	0.50	—
602	437649.93	2230377.90	Аналитический метод	0.50	—
606	437669.37	2230399.47	Аналитический метод	0.50	—
607	437669.07	2230399.74	Аналитический метод	0.50	—
608	437668.80	2230399.44	Аналитический метод	0.50	—
609	437669.09	2230399.17	Аналитический метод	0.50	—
606	437669.37	2230399.47	Аналитический метод	0.50	—
610	437660.37	2230389.37	Аналитический метод	0.50	—
611	437660.07	2230389.64	Аналитический метод	0.50	—
612	437659.80	2230389.34	Аналитический метод	0.50	—
613	437660.09	2230389.07	Аналитический метод	0.50	—

ОПИСАНИЕ МЕСТОПОЛОЖЕНИЯ ГРАНИЦ

Ж - 1Б. Зона застройки индивидуальными жилыми домами с содержанием домашнего скота и птицы

(наименование объекта, местоположение границ которого описано (далее – объект))

Сведения о местоположении границ объекта

1	2	3	4	5	6
610	437660.37	2230389.37	Аналитический метод	0.50	—
614	437664.40	2230393.80	Аналитический метод	0.50	—
615	437664.10	2230394.08	Аналитический метод	0.50	—
616	437663.83	2230393.78	Аналитический метод	0.50	—
617	437664.13	2230393.51	Аналитический метод	0.50	—
614	437664.40	2230393.80	Аналитический метод	0.50	—
618	437678.92	2230410.37	Аналитический метод	0.50	—
619	437678.62	2230410.65	Аналитический метод	0.50	—
620	437678.35	2230410.35	Аналитический метод	0.50	—
621	437678.65	2230410.08	Аналитический метод	0.50	—
618	437678.92	2230410.37	Аналитический метод	0.50	—
622	437693.81	2230427.37	Аналитический метод	0.50	—
623	437694.08	2230427.67	Аналитический метод	0.50	—
624	437693.78	2230427.94	Аналитический метод	0.50	—
625	437693.51	2230427.65	Аналитический метод	0.50	—
622	437693.81	2230427.37	Аналитический метод	0.50	—
626	437683.59	2230415.72	Аналитический метод	0.50	—
627	437683.87	2230416.02	Аналитический метод	0.50	—
628	437683.57	2230416.29	Аналитический метод	0.50	—
629	437683.30	2230415.99	Аналитический метод	0.50	—
626	437683.59	2230415.72	Аналитический метод	0.50	—
630	437703.37	2230438.28	Аналитический метод	0.50	—

ОПИСАНИЕ МЕСТОПОЛОЖЕНИЯ ГРАНИЦ**Ж - 1Б. Зона застройки индивидуальными жилыми домами с содержанием домашнего скота и птицы**

(наименование объекта, местоположение границ которого описано (далее – объект))

Сведения о местоположении границ объекта

1	2	3	4	5	6
631	437703.63	2230438.58	Аналитический метод	0.50	—
632	437703.34	2230438.85	Аналитический метод	0.50	—
633	437703.07	2230438.55	Аналитический метод	0.50	—
630	437703.37	2230438.28	Аналитический метод	0.50	—
634	437673.71	2230404.44	Аналитический метод	0.50	—
635	437673.98	2230404.73	Аналитический метод	0.50	—
636	437673.68	2230405.00	Аналитический метод	0.50	—
637	437673.41	2230404.71	Аналитический метод	0.50	—
634	437673.71	2230404.44	Аналитический метод	0.50	—
638	437650.81	2230406.35	Аналитический метод	0.50	—
639	437650.51	2230406.62	Аналитический метод	0.50	—
640	437650.24	2230406.33	Аналитический метод	0.50	—
641	437650.54	2230406.06	Аналитический метод	0.50	—
638	437650.81	2230406.35	Аналитический метод	0.50	—
642	437613.92	2230338.33	Аналитический метод	0.50	—
643	437613.63	2230338.60	Аналитический метод	0.50	—
644	437613.35	2230338.31	Аналитический метод	0.50	—
645	437613.65	2230338.04	Аналитический метод	0.50	—
642	437613.92	2230338.33	Аналитический метод	0.50	—
646	437133.05	2229903.24	Аналитический метод	0.50	—
647	437469.87	2230172.60	Аналитический метод	0.50	—
648	437480.15	2230158.73	Аналитический метод	0.50	—
649	437496.46	2230171.51	Аналитический метод	0.50	—

ОПИСАНИЕ МЕСТОПОЛОЖЕНИЯ ГРАНИЦ**Ж - 1Б. Зона застройки индивидуальными жилыми домами с содержанием домашнего скота и птицы**

(наименование объекта, местоположение границ которого описано (далее – объект))

Сведения о местоположении границ объекта

1	2	3	4	5	6
650	437500.17	2230174.48	Аналитический метод	0.50	—
651	437537.68	2230204.45	Аналитический метод	0.50	—
652	437571.25	2230230.40	Аналитический метод	0.50	—
653	437601.20	2230252.29	Аналитический метод	0.50	—
654	437600.39	2230253.56	Аналитический метод	0.50	—
655	437592.40	2230263.65	Аналитический метод	0.50	—
656	437451.68	2230435.05	Аналитический метод	0.50	—
657	437442.23	2230446.53	Аналитический метод	0.50	—
658	437400.71	2230496.62	Аналитический метод	0.50	—
659	437396.39	2230493.05	Аналитический метод	0.50	—
660	437371.05	2230523.99	Аналитический метод	0.50	—
661	437371.96	2230524.75	Аналитический метод	0.50	—
662	437346.43	2230555.54	Аналитический метод	0.50	—
663	437349.83	2230558.36	Аналитический метод	0.50	—
664	437330.38	2230586.32	Аналитический метод	0.50	—
665	437320.32	2230600.59	Аналитический метод	0.50	—
666	437313.34	2230610.89	Аналитический метод	0.50	—
667	437311.03	2230613.90	Аналитический метод	0.50	—
668	437298.22	2230630.65	Аналитический метод	0.50	—
669	437293.11	2230632.93	Аналитический метод	0.50	—
670	437153.33	2230695.24	Аналитический метод	0.50	—
671	437125.69	2230707.89	Аналитический метод	0.50	—
672	437125.42	2230707.68	Аналитический метод	0.50	—
673	437097.14	2230720.29	Аналитический метод	0.50	—
674	437031.75	2230749.44	Аналитический метод	0.50	—

ОПИСАНИЕ МЕСТОПОЛОЖЕНИЯ ГРАНИЦ**Ж - 1Б. Зона застройки индивидуальными жилыми домами с содержанием домашнего скота и птицы**

(наименование объекта, местоположение границ которого описано (далее – объект))

Сведения о местоположении границ объекта

1	2	3	4	5	6
675	436929.97	2230794.95	Аналитический метод	0.50	—
676	436926.47	2230796.36	Аналитический метод	0.50	—
677	436924.31	2230797.33	Аналитический метод	0.50	—
678	436828.48	2230833.62	Аналитический метод	0.50	—
679	436798.27	2230845.00	Аналитический метод	0.50	—
680	436685.34	2230887.72	Аналитический метод	0.50	—
681	436653.70	2230862.76	Аналитический метод	0.50	—
682	436650.78	2230861.73	Аналитический метод	0.50	—
683	436646.29	2230861.62	Аналитический метод	0.50	—
684	436640.48	2230861.48	Аналитический метод	0.50	—
685	436614.64	2230861.12	Аналитический метод	0.50	—
686	436581.98	2230871.13	Аналитический метод	0.50	—
687	436571.21	2230883.35	Аналитический метод	0.50	—
688	436546.09	2230915.20	Аналитический метод	0.50	—
689	436535.45	2230932.21	Аналитический метод	0.50	—
690	436534.25	2230934.15	Аналитический метод	0.50	—
691	436516.55	2230962.47	Аналитический метод	0.50	—
692	436494.11	2231004.72	Аналитический метод	0.50	—
693	436469.20	2231028.44	Аналитический метод	0.50	—
694	436027.07	2230644.59	Аналитический метод	0.50	—
695	436022.63	2230640.74	Аналитический метод	0.50	—
696	436036.20	2230627.24	Аналитический метод	0.50	—
697	436111.11	2230561.06	Аналитический метод	0.50	—
698	436150.91	2230521.52	Аналитический метод	0.50	—
699	436197.70	2230475.01	Аналитический метод	0.50	—

ОПИСАНИЕ МЕСТОПОЛОЖЕНИЯ ГРАНИЦ

Ж - 1Б. Зона застройки индивидуальными жилыми домами с содержанием домашнего скота и птицы

(наименование объекта, местоположение границ которого описано (далее – объект)

Сведения о местоположении границ объекта

1	2	3	4	5	6
700	436200.39	2230472.34	Аналитический метод	0.50	—
701	436283.46	2230389.17	Аналитический метод	0.50	—
702	436365.47	2230308.28	Аналитический метод	0.50	—
703	436368.33	2230305.26	Аналитический метод	0.50	—
704	436387.20	2230286.67	Аналитический метод	0.50	—
705	436431.64	2230255.00	Аналитический метод	0.50	—
706	436439.34	2230250.25	Аналитический метод	0.50	—
707	436495.18	2230218.58	Аналитический метод	0.50	—
708	436516.03	2230199.82	Аналитический метод	0.50	—
709	436536.65	2230181.26	Аналитический метод	0.50	—
710	436596.32	2230126.80	Аналитический метод	0.50	—
711	436636.24	2230087.23	Аналитический метод	0.50	—
712	436957.94	2229768.58	Аналитический метод	0.50	—
646	437133.05	2229903.24	Аналитический метод	0.50	—

3. Сведения о характерных точках части (частей) границы объекта

Обозначение характерных точек части границы	Координаты, м		Метод определения координат характерной точки	Средняя квадратическая погрешность положения характерной точки (M _t), м	Описание обозначения точки на местности (при наличии)
	X	Y			
1	2	3	4	5	6
Часть №					

ОПИСАНИЕ МЕСТОПОЛОЖЕНИЯ ГРАНИЦ

Ж - 1Б. Зона застройки индивидуальными жилыми домами с содержанием домашнего скота и птицы

(наименование объекта, местоположение границ которого описано (далее – объект)

Сведения о местоположении измененных (уточненных) границ объекта

1. Система координат МСК-23, зона 2

2. Сведения о характерных точках границ объекта

Обозначение характерных точек границ	Существующие координаты, м		Измененные (уточненные) координаты, м		Метод определения координат характерной точки	Средняя квадратическая погрешность положения характерной точки (M _t), м	Описание обозначения точки на местности (при наличии)
	X	Y	X	Y			
1	2	3	4	5	6	7	8
—	—	—	—	—	—	—	—

3. Сведения о характерных точках части (частей) границы объекта

Часть №

Обозначение характерных точек границ	Существующие координаты, м		Измененные (уточненные) координаты, м		Метод определения координат характерной точки	Средняя квадратическая погрешность положения характерной точки (M _t), м	Описание обозначения точки на местности (при наличии)
	X	Y	X	Y			
1	2	3	4	5	6	7	8
—	—	—	—	—	—	—	—

ОПИСАНИЕ МЕСТОПОЛОЖЕНИЯ ГРАНИЦ

Ж - 1Б. Зона застройки индивидуальными жилыми домами с содержанием домашнего скота и**птицы**

(наименование объекта)

Прохождение границы		Описание прохождения границы
от точки	до точки	
1	2	3
1	2	По границам земельных участков
2	3	По границам земельных участков
3	4	По границам земельных участков
4	5	По границам земельных участков
5	6	По границам земельных участков
6	7	По границам земельных участков
7	8	По границам земельных участков
8	9	По границам земельных участков
9	10	По границам земельных участков
10	11	По границам земельных участков
11	12	По границам земельных участков
12	13	По границам земельных участков
13	14	По границам земельных участков
14	15	По границам земельных участков
15	16	По границам земельных участков
16	17	По границам земельных участков
17	18	По границам земельных участков
18	19	По границам земельных участков
19	20	По границам земельных участков
20	21	По границам земельных участков
21	22	По границам земельных участков
22	23	По границам земельных участков
23	24	По границам земельных участков
24	25	По границам земельных участков
25	26	По границам земельных участков
26	27	По границам земельных участков
27	28	По границам земельных участков
28	29	По границам земельных участков
29	30	По границам земельных участков
30	31	По границам земельных участков
31	32	По границам земельных участков
32	33	По границам земельных участков
33	34	По границам земельных участков
34	35	По границам земельных участков
35	36	По границам земельных участков
36	37	По границам земельных участков
37	38	По границам земельных участков
38	39	По границам земельных участков
39	40	По границам земельных участков
40	41	По границам земельных участков
41	42	По границам земельных участков
42	1	По границам земельных участков
43	44	По границам земельных участков
44	45	По границам земельных участков
45	46	По границам земельных участков
46	47	По границам земельных участков
47	48	По границам земельных участков
48	49	По границам земельных участков
49	50	По границам земельных участков
50	51	По границам земельных участков
51	52	По границам земельных участков

ОПИСАНИЕ МЕСТОПОЛОЖЕНИЯ ГРАНИЦ**Ж - 1Б. Зона застройки индивидуальными жилыми домами с содержанием домашнего скота и****птицы**

(наименование объекта)

1	2	3
52	53	По границам земельных участков
53	54	По границам земельных участков
54	55	По границам земельных участков
55	56	По границам земельных участков
56	57	По границам земельных участков
57	58	По границам земельных участков
58	59	По границам земельных участков
59	60	По границам земельных участков
60	61	По границам земельных участков
61	62	По границам земельных участков
62	63	По границам земельных участков
63	64	По границам земельных участков
64	65	По границам земельных участков
65	66	По границам земельных участков
66	67	По границам земельных участков
67	43	По границам земельных участков
68	69	По границам земельных участков
69	70	По границам земельных участков
70	71	По границам земельных участков
71	72	По границам земельных участков
72	73	По границам земельных участков
73	74	По границам земельных участков
74	75	По границам земельных участков
75	76	По границам земельных участков
76	77	По границам земельных участков
77	78	По границам земельных участков
78	79	По границам земельных участков
79	80	По границам земельных участков
80	81	По границам земельных участков
81	82	По границам земельных участков
82	83	По границам земельных участков
83	84	По границам земельных участков
84	85	По границам земельных участков
85	86	По границам земельных участков
86	87	По границам земельных участков
87	88	По границам земельных участков
88	89	По границам земельных участков
89	90	По границам земельных участков
90	91	По границам земельных участков
91	92	По границам земельных участков
92	93	По границам земельных участков
93	94	По границам земельных участков
94	95	По границам земельных участков
95	96	По границам земельных участков
96	97	По границам земельных участков
97	98	По границам земельных участков
98	99	По границам земельных участков
99	100	По границам земельных участков
100	101	По границам земельных участков
101	102	По границам земельных участков
102	103	По границам земельных участков
103	104	По границам земельных участков
104	105	По границам земельных участков
105	106	По границам земельных участков

ОПИСАНИЕ МЕСТОПОЛОЖЕНИЯ ГРАНИЦ**Ж - 1Б. Зона застройки индивидуальными жилыми домами с содержанием домашнего скота и****птицы**

(наименование объекта)

1	2	3
106	107	По границам земельных участков
107	108	По границам земельных участков
108	109	По границам земельных участков
109	110	По границам земельных участков
110	111	По границам земельных участков
111	112	По границам земельных участков
112	113	По границам земельных участков
113	114	По границам земельных участков
114	115	По границам земельных участков
115	116	По границам земельных участков
116	117	По границам земельных участков
117	118	По границам земельных участков
118	119	По границам земельных участков
119	120	По границам земельных участков
120	121	По границам земельных участков
121	122	По границам земельных участков
122	123	По границам земельных участков
123	124	По границам земельных участков
124	125	По границам земельных участков
125	126	По границам земельных участков
126	127	По границам земельных участков
127	128	По границам земельных участков
128	129	По границам земельных участков
129	130	По границам земельных участков
130	131	По границам земельных участков
131	132	По границам земельных участков
132	133	По границам земельных участков
133	134	По границам земельных участков
134	135	По границам земельных участков
135	136	По границам земельных участков
136	137	По границам земельных участков
137	138	По границам земельных участков
138	139	По границам земельных участков
139	140	По границам земельных участков
140	141	По границам земельных участков
141	68	По границам земельных участков
142	143	По границам земельных участков
143	144	По границам земельных участков
144	145	По границам земельных участков
145	146	По границам земельных участков
146	147	По границам земельных участков
147	148	По границам земельных участков
148	149	По границам земельных участков
149	150	По границам земельных участков
150	151	По границам земельных участков
151	152	По границам земельных участков
152	153	По границам земельных участков
153	154	По границам земельных участков
154	155	По границам земельных участков
155	156	По границам земельных участков
156	157	По границам земельных участков
157	158	По границам земельных участков
158	159	По границам земельных участков
159	160	По границам земельных участков

ОПИСАНИЕ МЕСТОПОЛОЖЕНИЯ ГРАНИЦ

Ж - 1Б. Зона застройки индивидуальными жилыми домами с содержанием домашнего скота и
птицы
 (наименование объекта)

1	2	3
160	161	По границам земельных участков
161	162	По границам земельных участков
162	163	По границам земельных участков
163	164	По границам земельных участков
164	165	По границам земельных участков
165	166	По границам земельных участков
166	167	По границам земельных участков
167	168	По границам земельных участков
168	169	По границам земельных участков
169	170	По границам земельных участков
170	171	По границам земельных участков
171	172	По границам земельных участков
172	173	По границам земельных участков
173	174	По границам земельных участков
174	175	По границам земельных участков
175	176	По границам земельных участков
176	177	По границам земельных участков
177	178	По границам земельных участков
178	179	По границам земельных участков
179	180	По границам земельных участков
180	181	По границам земельных участков
181	182	По границам земельных участков
182	183	По границам земельных участков
183	184	По границам земельных участков
184	185	По границам земельных участков
185	186	По границам земельных участков
186	187	По границам земельных участков
187	188	По границам земельных участков
188	189	По границам земельных участков
189	190	По границам земельных участков
190	191	По границам земельных участков
191	192	По границам земельных участков
192	193	По границам земельных участков
193	194	По границам земельных участков
194	195	По границам земельных участков
195	196	По границам земельных участков
196	197	По границам земельных участков
197	198	По границам земельных участков
198	199	По границам земельных участков
199	200	По границам земельных участков
200	201	По границам земельных участков
201	202	По границам земельных участков
202	203	По границам земельных участков
203	204	По границам земельных участков
204	205	По границам земельных участков
205	206	По границам земельных участков
206	207	По границам земельных участков
207	208	По границам земельных участков
208	209	По границам земельных участков
209	210	По границам земельных участков
210	211	По границам земельных участков
211	212	По границам земельных участков
212	213	По границам земельных участков
213	142	По границам земельных участков

ОПИСАНИЕ МЕСТОПОЛОЖЕНИЯ ГРАНИЦ

Ж - 1Б. Зона застройки индивидуальными жилыми домами с содержанием домашнего скота и
птицы
 (наименование объекта)

1	2	3
214	215	По границам земельных участков
215	216	По границам земельных участков
216	217	По границам земельных участков
217	218	По границам земельных участков
218	219	По границам земельных участков
219	220	По границам земельных участков
220	221	По границам земельных участков
221	222	По границам земельных участков
222	223	По границам земельных участков
223	224	По границам земельных участков
224	225	По границам земельных участков
225	226	По границам земельных участков
226	227	По границам земельных участков
227	228	По границам земельных участков
228	229	По границам земельных участков
229	230	По границам земельных участков
230	231	По границам земельных участков
231	232	По границам земельных участков
232	233	По границам земельных участков
233	234	По границам земельных участков
234	235	По границам земельных участков
235	236	По границам земельных участков
236	237	По границам земельных участков
237	238	По границам земельных участков
238	239	По границам земельных участков
239	214	По границам земельных участков
240	241	По границам земельных участков
241	242	По границам земельных участков
242	243	По границам земельных участков
243	244	По границам земельных участков
244	245	По границам земельных участков
245	246	По границам земельных участков
246	247	По границам земельных участков
247	248	По границам земельных участков
248	249	По границам земельных участков
249	250	По границам земельных участков
250	251	По границам земельных участков
251	252	По границам земельных участков
252	253	По границам земельных участков
253	254	По границам земельных участков
254	255	По границам земельных участков
255	256	По границам земельных участков
256	257	По границам земельных участков
257	240	По границам земельных участков
258	259	По границам земельных участков
259	260	По границам земельных участков
260	261	По границам земельных участков
261	258	По границам земельных участков
262	263	По границам земельных участков
263	264	По границам земельных участков
264	265	По границам земельных участков
265	262	По границам земельных участков

ОПИСАНИЕ МЕСТОПОЛОЖЕНИЯ ГРАНИЦ

Ж - 1Б. Зона застройки индивидуальными жилыми домами с содержанием домашнего скота и
птицы
 (наименование объекта)

1	2	3
266	267	По границам земельных участков
267	268	По границам земельных участков
268	269	По границам земельных участков
269	266	По границам земельных участков
270	271	По границам земельных участков
271	272	По границам земельных участков
272	273	По границам земельных участков
273	270	По границам земельных участков
274	275	По границам земельных участков
275	276	По границам земельных участков
276	277	По границам земельных участков
277	274	По границам земельных участков
278	279	По границам земельных участков
279	280	По границам земельных участков
280	281	По границам земельных участков
281	278	По границам земельных участков
282	283	По границам земельных участков
283	284	По границам земельных участков
284	285	По границам земельных участков
285	282	По границам земельных участков
286	287	По границам земельных участков
287	288	По границам земельных участков
288	289	По границам земельных участков
289	286	По границам земельных участков
290	291	По границам земельных участков
291	292	По границам земельных участков
292	293	По границам земельных участков
293	290	По границам земельных участков
294	295	По границам земельных участков
295	296	По границам земельных участков
296	297	По границам земельных участков
297	294	По границам земельных участков
298	299	По границам земельных участков
299	300	По границам земельных участков
300	301	По границам земельных участков
301	298	По границам земельных участков
302	303	По границам земельных участков
303	304	По границам земельных участков
304	305	По границам земельных участков
305	302	По границам земельных участков
306	307	По границам земельных участков
307	308	По границам земельных участков
308	309	По границам земельных участков
309	306	По границам земельных участков

ОПИСАНИЕ МЕСТОПОЛОЖЕНИЯ ГРАНИЦ

Ж - 1Б. Зона застройки индивидуальными жилыми домами с содержанием домашнего скота и
птицы
 (наименование объекта)

1	2	3
310	311	По границам земельных участков
311	312	По границам земельных участков
312	313	По границам земельных участков
313	310	По границам земельных участков
314	315	По границам земельных участков
315	316	По границам земельных участков
316	317	По границам земельных участков
317	314	По границам земельных участков
318	319	По границам земельных участков
319	320	По границам земельных участков
320	321	По границам земельных участков
321	318	По границам земельных участков
322	323	По границам земельных участков
323	324	По границам земельных участков
324	325	По границам земельных участков
325	322	По границам земельных участков
326	327	По границам земельных участков
327	328	По границам земельных участков
328	329	По границам земельных участков
329	330	По границам земельных участков
330	331	По границам земельных участков
331	332	По границам земельных участков
332	333	По границам земельных участков
333	334	По границам земельных участков
334	335	По границам земельных участков
335	336	По границам земельных участков
336	337	По границам земельных участков
337	338	По границам земельных участков
338	326	По границам земельных участков
339	340	По границам земельных участков
340	341	По границам земельных участков
341	342	По границам земельных участков
342	339	По границам земельных участков
343	344	По границам земельных участков
344	345	По границам земельных участков
345	346	По границам земельных участков
346	347	По границам земельных участков
347	348	По границам земельных участков
348	349	По границам земельных участков
349	350	По границам земельных участков
350	351	По границам земельных участков
351	352	По границам земельных участков
352	353	По границам земельных участков
353	354	По границам земельных участков
354	355	По границам земельных участков
355	356	По границам земельных участков
356	357	По границам земельных участков
357	358	По границам земельных участков

ОПИСАНИЕ МЕСТОПОЛОЖЕНИЯ ГРАНИЦ

Ж - 1Б. Зона застройки индивидуальными жилыми домами с содержанием домашнего скота и
птицы
 (наименование объекта)

1	2	3
358	359	По границам земельных участков
359	360	По границам земельных участков
360	361	По границам земельных участков
361	362	По границам земельных участков
362	363	По границам земельных участков
363	364	По границам земельных участков
364	365	По границам земельных участков
365	366	По границам земельных участков
366	367	По границам земельных участков
367	368	По границам земельных участков
368	369	По границам земельных участков
369	370	По границам земельных участков
370	371	По границам земельных участков
371	372	По границам земельных участков
372	373	По границам земельных участков
373	374	По границам земельных участков
374	375	По границам земельных участков
375	376	По границам земельных участков
376	377	По границам земельных участков
377	378	По границам земельных участков
378	379	По границам земельных участков
379	380	По границам земельных участков
380	381	По границам земельных участков
381	382	По границам земельных участков
382	383	По границам земельных участков
383	384	По границам земельных участков
384	385	По границам земельных участков
385	386	По границам земельных участков
386	387	По границам земельных участков
387	388	По границам земельных участков
388	389	По границам земельных участков
389	390	По границам земельных участков
390	391	По границам земельных участков
391	392	По границам земельных участков
392	393	По границам земельных участков
393	394	По границам земельных участков
394	395	По границам земельных участков
395	396	По границам земельных участков
396	397	По границам земельных участков
397	398	По границам земельных участков
398	399	По границам земельных участков
399	400	По границам земельных участков
400	401	По границам земельных участков
401	402	По границам земельных участков
402	403	По границам земельных участков
403	404	По границам земельных участков
404	405	По границам земельных участков
405	406	По границам земельных участков
406	407	По границам земельных участков
407	408	По границам земельных участков
408	409	По границам земельных участков
409	410	По границам земельных участков
410	411	По границам земельных участков
411	412	По границам земельных участков
412	413	По границам земельных участков

ОПИСАНИЕ МЕСТОПОЛОЖЕНИЯ ГРАНИЦ**Ж - 1Б. Зона застройки индивидуальными жилыми домами с содержанием домашнего скота и****птицы**

(наименование объекта)

1	2	3
413	414	По границам земельных участков
414	415	По границам земельных участков
415	416	По границам земельных участков
416	417	По границам земельных участков
417	418	По границам земельных участков
418	419	По границам земельных участков
419	420	По границам земельных участков
420	421	По границам земельных участков
421	422	По границам земельных участков
422	423	По границам земельных участков
423	424	По границам земельных участков
424	425	По границам земельных участков
425	426	По границам земельных участков
426	427	По границам земельных участков
427	428	По границам земельных участков
428	429	По границам земельных участков
429	430	По границам земельных участков
430	431	По границам земельных участков
431	432	По границам земельных участков
432	433	По границам земельных участков
433	434	По границам земельных участков
434	435	По границам земельных участков
435	436	По границам земельных участков
436	437	По границам земельных участков
437	438	По границам земельных участков
438	439	По границам земельных участков
439	440	По границам земельных участков
440	441	По границам земельных участков
441	442	По границам земельных участков
442	443	По границам земельных участков
443	444	По границам земельных участков
444	445	По границам земельных участков
445	446	По границам земельных участков
446	447	По границам земельных участков
447	448	По границам земельных участков
448	449	По границам земельных участков
449	450	По границам земельных участков
450	451	По границам земельных участков
451	452	По границам земельных участков
452	453	По границам земельных участков
453	454	По границам земельных участков
454	455	По границам земельных участков
455	456	По границам земельных участков
456	457	По границам земельных участков
457	458	По границам земельных участков
458	459	По границам земельных участков
459	460	По границам земельных участков
460	461	По границам земельных участков
461	462	По границам земельных участков
462	463	По границам земельных участков
463	464	По границам земельных участков
464	343	По границам земельных участков
465	466	По границам земельных участков
466	467	По границам земельных участков

ОПИСАНИЕ МЕСТОПОЛОЖЕНИЯ ГРАНИЦ**Ж - 1Б. Зона застройки индивидуальными жилыми домами с содержанием домашнего скота и****птицы**

(наименование объекта)

1	2	3
467	468	По границам земельных участков
468	469	По границам земельных участков
469	470	По границам земельных участков
470	471	По границам земельных участков
471	472	По границам земельных участков
472	473	По границам земельных участков
473	474	По границам земельных участков
474	475	По границам земельных участков
475	476	По границам земельных участков
476	477	По границам земельных участков
477	478	По границам земельных участков
478	479	По границам земельных участков
479	480	По границам земельных участков
480	465	По границам земельных участков
481	482	По границам земельных участков
482	483	По границам земельных участков
483	484	По границам земельных участков
484	485	По границам земельных участков
485	486	По границам земельных участков
486	487	По границам земельных участков
487	488	По границам земельных участков
488	489	По границам земельных участков
489	490	По границам земельных участков
490	491	По границам земельных участков
491	492	По границам земельных участков
492	493	По границам земельных участков
493	494	По границам земельных участков
494	481	По границам земельных участков
495	496	По границам земельных участков
496	497	По границам земельных участков
497	498	По границам земельных участков
498	499	По границам земельных участков
499	500	По границам земельных участков
500	495	По границам земельных участков
501	502	По границам земельных участков
502	503	По границам земельных участков
503	504	По границам земельных участков
504	501	По границам земельных участков
505	506	По границам земельных участков
506	507	По границам земельных участков
507	508	По границам земельных участков
508	505	По границам земельных участков
509	510	По границам земельных участков
510	511	По границам земельных участков
511	512	По границам земельных участков
512	509	По границам земельных участков
513	514	По границам земельных участков
514	515	По границам земельных участков
515	516	По границам земельных участков

ОПИСАНИЕ МЕСТОПОЛОЖЕНИЯ ГРАНИЦ**Ж - 1Б. Зона застройки индивидуальными жилыми домами с содержанием домашнего скота и****птицы**

(наименование объекта)

1	2	3
516	517	По границам земельных участков
517	518	По границам земельных участков
518	519	По границам земельных участков
519	520	По границам земельных участков
520	521	По границам земельных участков
521	522	По границам земельных участков
522	523	По границам земельных участков
523	524	По границам земельных участков
524	525	По границам земельных участков
525	526	По границам земельных участков
526	527	По границам земельных участков
527	528	По границам земельных участков
528	529	По границам земельных участков
529	530	По границам земельных участков
530	531	По границам земельных участков
531	532	По границам земельных участков
532	533	По границам земельных участков
533	534	По границам земельных участков
534	535	По границам земельных участков
535	536	По границам земельных участков
536	537	По границам земельных участков
537	513	По границам земельных участков
538	539	По границам земельных участков
539	540	По границам земельных участков
540	541	По границам земельных участков
541	538	По границам земельных участков
542	543	По границам земельных участков
543	544	По границам земельных участков
544	545	По границам земельных участков
545	542	По границам земельных участков
546	547	По границам земельных участков
547	548	По границам земельных участков
548	549	По границам земельных участков
549	546	По границам земельных участков
550	551	По границам земельных участков
551	552	По границам земельных участков
552	553	По границам земельных участков
553	550	По границам земельных участков
554	555	По границам земельных участков
555	556	По границам земельных участков
556	557	По границам земельных участков
557	554	По границам земельных участков
558	559	По границам земельных участков
559	560	По границам земельных участков
560	561	По границам земельных участков
561	558	По границам земельных участков
562	563	По границам земельных участков
563	564	По границам земельных участков

ОПИСАНИЕ МЕСТОПОЛОЖЕНИЯ ГРАНИЦ

Ж - 1Б. Зона застройки индивидуальными жилыми домами с содержанием домашнего скота и
птицы
 (наименование объекта)

1	2	3
564	565	По границам земельных участков
565	562	По границам земельных участков
566	567	По границам земельных участков
567	568	По границам земельных участков
568	569	По границам земельных участков
569	566	По границам земельных участков
570	571	По границам земельных участков
571	572	По границам земельных участков
572	573	По границам земельных участков
573	570	По границам земельных участков
574	575	По границам земельных участков
575	576	По границам земельных участков
576	577	По границам земельных участков
577	574	По границам земельных участков
578	579	По границам земельных участков
579	580	По границам земельных участков
580	581	По границам земельных участков
581	578	По границам земельных участков
582	583	По границам земельных участков
583	584	По границам земельных участков
584	585	По границам земельных участков
585	582	По границам земельных участков
586	587	По границам земельных участков
587	588	По границам земельных участков
588	589	По границам земельных участков
589	586	По границам земельных участков
590	591	По границам земельных участков
591	592	По границам земельных участков
592	593	По границам земельных участков
593	590	По границам земельных участков
594	595	По границам земельных участков
595	596	По границам земельных участков
596	597	По границам земельных участков
597	594	По границам земельных участков
598	599	По границам земельных участков
599	600	По границам земельных участков
600	601	По границам земельных участков
601	598	По границам земельных участков
602	603	По границам земельных участков
603	604	По границам земельных участков
604	605	По границам земельных участков
605	602	По границам земельных участков
606	607	По границам земельных участков
607	608	По границам земельных участков

ОПИСАНИЕ МЕСТОПОЛОЖЕНИЯ ГРАНИЦ

Ж - 1Б. Зона застройки индивидуальными жилыми домами с содержанием домашнего скота и
птицы
 (наименование объекта)

1	2	3
608	609	По границам земельных участков
609	606	По границам земельных участков
610	611	По границам земельных участков
611	612	По границам земельных участков
612	613	По границам земельных участков
613	610	По границам земельных участков
614	615	По границам земельных участков
615	616	По границам земельных участков
616	617	По границам земельных участков
617	614	По границам земельных участков
618	619	По границам земельных участков
619	620	По границам земельных участков
620	621	По границам земельных участков
621	618	По границам земельных участков
622	623	По границам земельных участков
623	624	По границам земельных участков
624	625	По границам земельных участков
625	622	По границам земельных участков
626	627	По границам земельных участков
627	628	По границам земельных участков
628	629	По границам земельных участков
629	626	По границам земельных участков
630	631	По границам земельных участков
631	632	По границам земельных участков
632	633	По границам земельных участков
633	630	По границам земельных участков
634	635	По границам земельных участков
635	636	По границам земельных участков
636	637	По границам земельных участков
637	634	По границам земельных участков
638	639	По границам земельных участков
639	640	По границам земельных участков
640	641	По границам земельных участков
641	638	По границам земельных участков
642	643	По границам земельных участков
643	644	По границам земельных участков
644	645	По границам земельных участков
645	642	По границам земельных участков
646	647	По границам земельных участков
647	648	По границам земельных участков
648	649	По границам земельных участков
649	650	По границам земельных участков
650	651	По границам земельных участков
651	652	По границам земельных участков
652	653	По границам земельных участков

ОПИСАНИЕ МЕСТОПОЛОЖЕНИЯ ГРАНИЦ**Ж - 1Б. Зона застройки индивидуальными жилыми домами с содержанием домашнего скота и****птицы**

(наименование объекта)

1	2	3
653	654	По границам земельных участков
654	655	По границам земельных участков
655	656	По границам земельных участков
656	657	По границам земельных участков
657	658	По границам земельных участков
658	659	По границам земельных участков
659	660	По границам земельных участков
660	661	По границам земельных участков
661	662	По границам земельных участков
662	663	По границам земельных участков
663	664	По границам земельных участков
664	665	По границам земельных участков
665	666	По границам земельных участков
666	667	По границам земельных участков
667	668	По границам земельных участков
668	669	По границам земельных участков
669	670	По границам земельных участков
670	671	По границам земельных участков
671	672	По границам земельных участков
672	673	По границам земельных участков
673	674	По границам земельных участков
674	675	По границам земельных участков
675	676	По границам земельных участков
676	677	По границам земельных участков
677	678	По границам земельных участков
678	679	По границам земельных участков
679	680	По границам земельных участков
680	681	По границам земельных участков
681	682	По границам земельных участков
682	683	По границам земельных участков
683	684	По границам земельных участков
684	685	По границам земельных участков
685	686	По границам земельных участков
686	687	По границам земельных участков
687	688	По границам земельных участков
688	689	По границам земельных участков
689	690	По границам земельных участков
690	691	По границам земельных участков
691	692	По границам земельных участков
692	693	По границам земельных участков
693	694	По границам земельных участков
694	695	По границам земельных участков
695	696	По границам земельных участков
696	697	По границам земельных участков
697	698	По границам земельных участков
698	699	По границам земельных участков
699	700	По границам земельных участков
700	701	По границам земельных участков
701	702	По границам земельных участков
702	703	По границам земельных участков
703	704	По границам земельных участков
704	705	По границам земельных участков
705	706	По границам земельных участков
706	707	По границам земельных участков
707	708	По границам земельных участков

ОПИСАНИЕ МЕСТОПОЛОЖЕНИЯ ГРАНИЦ**Ж - 1Б. Зона застройки индивидуальными жилыми домами с содержанием домашнего скота и****птицы**

(наименование объекта)

1	2	3
708	709	По границам земельных участков
709	710	По границам земельных участков
710	711	По границам земельных участков
711	712	По границам земельных участков
712	646	По границам земельных участков

ОПИСАНИЕ МЕСТОПОЛОЖЕНИЯ ГРАНИЦ**Ж - 1Б. Зона застройки индивидуальными жилыми домами с содержанием домашнего скота и птицы**

(наименование объекта, местоположение границ которого описано (далее – объект))

План границ объекта**Масштаб 1: 19434**

Используемые условные знаки и обозначения приведены на отдельной странице в конце раздела.






Подпись _____ Рыбова В. П. Дата 15 декабря 2022 г.

Место для оттиска печати (при наличии) лица, составившего описание местоположения границ объекта

ОПИСАНИЕ МЕСТОПОЛОЖЕНИЯ ГРАНИЦ**Ж - 1Б. Зона застройки индивидуальными жилыми домами с содержанием домашнего скота и
птицы**

(наименование объекта, местоположение границ которого описано (далее – объект))

План границ объекта**Используемые условные знаки и обозначения:**

-  – граница объекта,
-  – установленная граница муниципального образования,
-  – установленная граница населенного пункта,
-  – граница земельного участка,
-  – характерная точка объекта.